

سیاست‌های کلی توسعه دریامحور ابلاغی مقام معظم رهبری (حفظه ا...)

۱۴۰۲ / ۰۸ / ۱۶

۱- سیاست‌گذاری یکپارچه امور دریایی و تقسیم کار ملی و مدیریت چابک و کارآمد دریا به منظور بهره‌گیری حداکثری از ظرفیت‌های دریا، برای احراز جایگاه شایسته جهانی و رتبه اول در منطقه.

۲- توسعه فعالیت‌های اقتصادی دریامحور و ایجاد قطب‌های توسعه دریایی پیش‌شان در سواحل، جزایر و پس‌کرانه‌ها به گونه‌ای که نرخ رشد اقتصادی در حوزه فعالیت‌های دریامحور (اقتصاد دریامحور) طی ده سال همواره حداقل دو برابر نرخ رشد اقتصادی کشور باشد.

۳- تسهیل و توسعه سرمایه‌گذاری و مشارکت داخلی و خارجی با ایجاد زیرساخت‌های لازم نرم‌افزاری و سخت‌افزاری (حقوقی، اقتصادی، زیربنایی و امنیتی)

۴- تدوین طرح جامع توسعه دریامحور با پهنه‌بندی دریا، کرانه و پس‌کرانه و تعیین سهم و جغرافیای جمعیت، تجارت، صنعت، کشاورزی و گردشگری، خصوصاً در سواحل و جزایر جنوب و بالاخص سواحل مکران با تاکید بر هویت ایرانی-اسلامی طی حداکثر یک سال پس از ابلاغ سیاست.

۵- بهره‌برداری حداکثری و بهینه از ظرفیت‌ها، منابع و ذخایر زیست بوم دریایی با ممانعت از تخریب محیط زیست دریایی بخصوص توسط کشورهای دیگر.

۶- تأمین و ارتقاء سرمایه انسانی و مدیریت متعهد و کارآمد و ایجاد پشتوانه علمی، آموزشی و پژوهشی برای توسعه دریامحور و زیست بوم نوآوری و فناوری دریایی.

۷- توسعه همکاری‌های اقتصادی، تجاری و سرمایه‌گذاری در طرح‌های بزرگ مقیاس و دانش بنیان زیرساختی، تولیدی و خدماتی با کشورهای همسایه و سایر کشورها به منظور بهره‌گیری از ظرفیت‌های دریایی و حضور مؤثر در معابر بین‌المللی و دستیابی به موقعیت قطب‌های منطقه‌ای.

۸- افزایش سهم کشور در حمل و نقل دریایی و ترانزیت با ایجاد و تقویت شبکه حمل و نقل ترکیبی.

۹- حمایت از سرمایه‌گذاران بومی و محلی در طرح‌های توسعه‌ای و حمایت از فعالان اقتصادی و بنگاه‌های کوچک و متوسط جوامع محلی در حوزه‌های مختلف از جمله صیادی، کشاورزی، صنعتی و گردشگری.

- (۱): اهداف بنیادین طرح توسعه سکونتگاه های جدید ساحلی
- (۲): رویکرد حاکم بر طرح
- (۳): اهداف عملیاتی طرح
- (۴): دستاورد های مورد انتظار
- (۵): وضعیت فعلی طرح و مطالعات
- (۶): فرایند و مدل مفهومی طرح و برنامه های مرتبط
- (۷): نتایج مطالعات شناسایی پهنه های دارای قابلیت استقرار و احداث سکونتگاه های جدید ساحلی
- (۸): نقشه راه و و برنامه آتی طرح و طرح الزامات و خواسته ها

اهداف بنیادین طرح موضوع توسعه سکونتگاه های جدید ساحلی

(1) گذار از نگاه تمرکزگرا در توسعه نظام سکونتگاهی و فعالیتی به بیرونگرایی و توجه به دریا و نوار ساحلی

(2) ترسیم الگوی جدید نظام سکونتگاهی در اجرای سند تحول و بیانیه گام دوم انقلاب

(3) نقش آفرینی موثر و فعالانه در اقتصاد دریا پایه در سطح ملی و بین المللی در راستای سیاست های کلان نظام

(4) سوق دهی جمعیت به سواحل جنوبی با عنایت به تغییرات اقلیمی و کمبود منابع آب، مبتنی بر سیاست های آمایش

سرزمین

(5) بازگشت عواید ناشی از توسعه به جامعه محلی (LCP) از طریق افزایش ظرفیت اشتغال در راستای ارتقای معیشت

ساحل نشینان

اهداف بنیادین طرح موضوع توسعه سکونتگاه های جدید ساحلی

(۶) در پیش گرفتن راهبرد توسعه متوازن نظام سکونتگاهی مبتنی بر الگوی شبکه ای و توسعه یکپارچه

مدهای حمل و نقل ریلی، جاده ای، هوایی و دریایی

(۷) ارتقاء امنیت ملی و سرزمینی از طریق استقرار جمعیت و فعالیتی در امتداد سواحل و تامین ساحل

نشینان

(۸) ایجاد زمینه مشارکت و سرمایه گذاری سایر استان های کشور در توسعه نوار ساحلی و همچنین بهره

مندی تمامی استان ها از دارایی ها و پتانسیل های سواحل به عنوان بخشی از ثروت و قدرت ملی

اهداف بنیادین طرح موضوع توسعه سکونتگاه های جدید ساحلی

۹) بستر سازی استقرار سکونت و فعالیت در چارچوب توسعه پایدار، توان اکولوژیک و ظرفیت های برد زیست

محیطی با توجه به ماهیت شکننده سواحل و جلوگیری از آلودگی های زیست محیطی

۱۰) رونق گردشگری ساحلی و دریایی با استفاده از ویژگی های منحصر به فرد سواحل و جزایر کشور مبتنی بر

رویکرد گردشگری شبکه ای

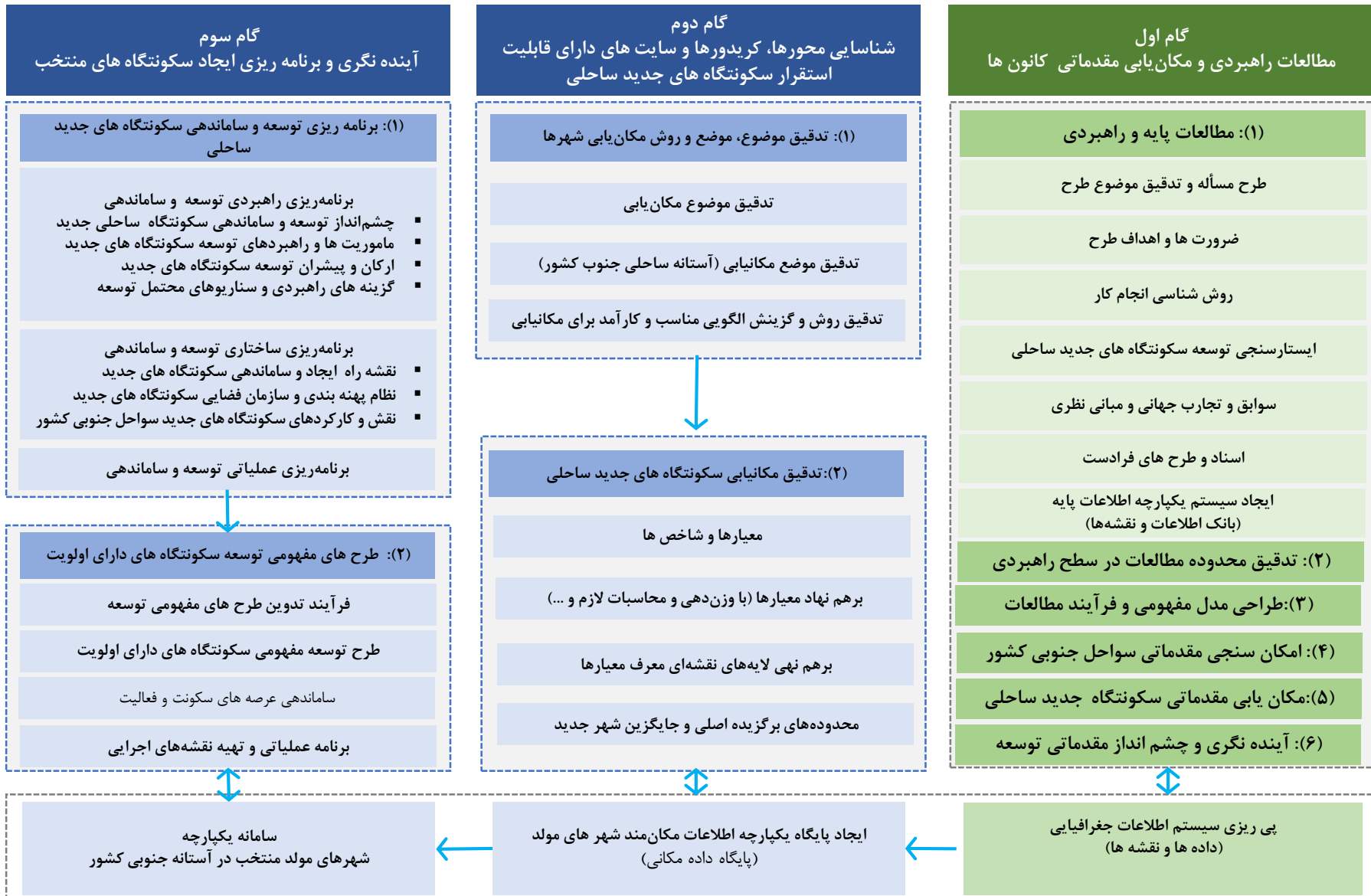
رویکرد حاکم بر طرح

- توسعه اقتصادی ملی و افزایش اثرگذاری بین‌المللی
- تبدیل مسائل و بحران‌های اقلیمی و زیست‌محیطی استان‌های مرکزی کشور به فرصت‌های استراتژیک
برای توسعه نوار ساحلی جنوب
- اشتغال‌زایی و تامین درآمد
- تجهیز فعالیت‌های مولد (کشاورزی، شیلات، صنعت، گردشگری)
- انتقال و افزایش جمعیت در سواحل جنوبی کشور با توسعه فعالیت‌های پایه و ایجاد شبکه یکپارچه بین شهرهای مولد با نظامی منسجم
- ارتقای شاخص‌های اقتصادی و افزایش کیفیت زندگی در قلمرو جنوبی

اهداف عملیاتی طرح

- (1) تدوین سند توسعه سکونتگاه های جدید ساحلی (شهرک یا شهر جدید) (دستکم ۲۷ نقطه) با ظرفیت جمعیت پذیری حدود ۲ میلیون نفر و حداقل ۶۵۰ هزار خانوار
- (2) تدوین ساختار و مکانیزم مدیریتی و هم پیوندی سکونتگاه های جدید با استان های مرکزی
- (3) تدوین ساختار سرمایه گذاری و نظام تأمین مالی سکونت گاه های ساحلی
- (4) طراحی و پیشنهاد مکانیزم مدیریتی و حقوقی سکونتگاه های ساحلی
- (5) تهیه پیوست های اجتماعی، زیست محیطی، اقتصادی، انرژی و پدافندی سکونتگاه های ساحلی
- (6) اولویت بندی احداث و مدیریت اجرایی سکونتگاه های جدید ساحلی
- (7) برنامه ریزی برای بهره گیری از سرمایه گذاری بخش خصوصی در قالب صندوق های مشترک توسعه، قراردادهای یکپارچه ساخت و دیگر الگوها)

فرایند و مدل مفهومی طرح امکان سنجی و مکان یابی و برنامه ساختاری



معیارها و مولفه های شناسائی و تدقیق مکان سکونتگاه های جدید ساحلی

- فیزیوگرافی مناسب زمین
- تامین منابع آب و زیرساخت ها و اتصال به شبکه پایه حمل و نقل (جاده ای، ریلی، دریایی و هوایی)
- مجاورت با فعالیت پایه کنونی (زنجیره ارزش صنایع، کشاورزی و خدمات)
- امکان استحصال از منابع طبیعی شاخص سرزمینی (اراضی دارای قابلیت کشاورزی، مجاورت با دریا و توسعه حمل و نقل و گردشگری و ...)
- عدم تعارض با مخاطرات طبیعی و انسان ساخت
- امکان تقلیل هزینه های تامین زمین
- همخوانی با عرصه های توصیه شده در اسناد فرادست

مولفه های تفصیلی برای تدقیق مکان کانون های جدید

(۱): معیارهای زیست محیطی

- اقلیمی (بارش، دما، باد و ...)
- مورفولوژیک (ریخت شناسی زمین شامل ارتفاع، شیب و ...)
- زمین ساختی و مخاطرات طبیعی (زمین لرزه، سیلاب و ...)
- منابع و قابلیت اراضی (واحدهای اراضی، جنس خاک و ...)
- هیدرولوژیک (منابع تامین آب، منابع آب های سطحی و زیرزمینی، بازیافت آب و ...)
- مشخصه های دریایی (عمق آب، زیستگاه های دریایی و ...)

(۲): معیارهای اجتماعی-اقتصادی

- اجتماعی و جمعیت
- اقتصادی و اشتغال
- فعالیت های کشاورزی (پهنه ها، خوشه ها و محورهای کشاورزی و ...)
- فعالیت های صنعتی (شهرک ها، نواحی و کریدورهای صنعتی، پهنه ها و نقاط معدنی و ...)
- فعالیت های خدماتی (مراکز خدماتی درون شهری و روستایی، بنادر و ...)

(۳): معیارهای کالبدی-فضایی

- زیرساخت های حمل و نقل (زمینی، ریلی، دریایی و هوایی)
- زیرساخت های تامین انرژی (نفت، گاز، برق و ...)
- زیرساخت های انتقال اطلاعات (فیبر نوری و شبکه اطلاعات)
- زیرساخت های تامین، انتقال و کنترل آب
- زیرساخت های گردشگری (متمرکز و گسترده)
- کاربری اراضی (در محدوده های قانونی مراکز جمعیت، حریم و پیرامون حریم)


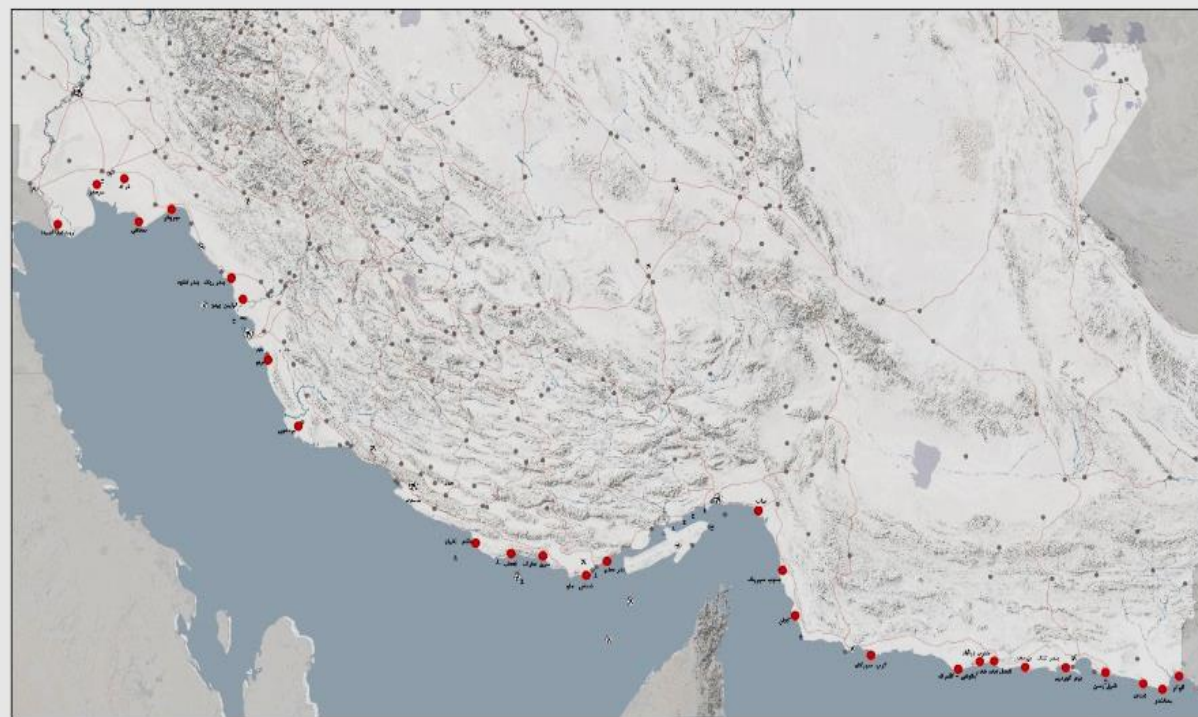
(۴): سایر معیارهای قانونی و فنی

- عرصه های قابل توسعه در اسناد ملی و منطقه ای (سکونت، صنایع، انرژی و ...)
- عرصه های زیست محیطی و حفاظت از محیط زیست
- مدیریت سواحل ICZM (پهنه های خطر، احتیاط و ...)
- زنجیره ارزش (نزدیکی به مراکز فرآوری، صنایع تبدیلی، بسته بندی، توزیع، بازار و ...)
- ویژگی منابع پایه برای تولید (به تفکیک تولید زمین محور و دریا محور)

اسامی و مساحت سایت های مکان یابی شده به تفکیک استان

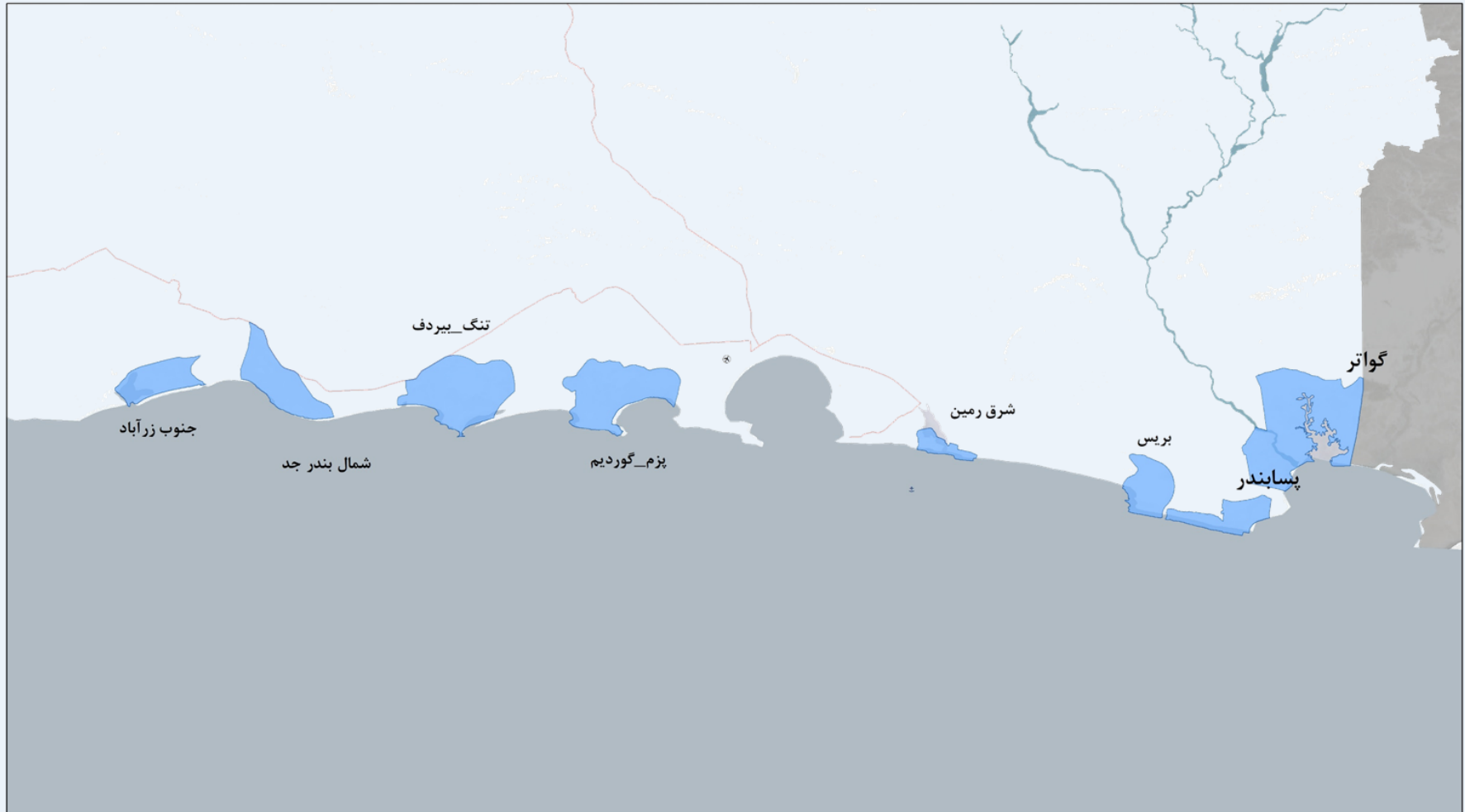
ردیف	استان	موقعیت سکونتگاه ساحلی منتخب	مساحت (هکتار)
۱	سیستان و بلوچستان	گواتر	۲۶۴۵۰
۲		پسابندر	۱۱۷۶۷
۳		بریس	۸۹۷۱
۴		شرق رمین	۳۳۵۱
۵		پزم گوردیم	۱۹۹۳۰
۶		بندر تنگ - بیردف	۲۲۱۲۶
۷		شمال بندر جد	۱۳۴۸۹
۸		جنوب زرآباد	۹۱۱۴
۹	هرمزگان	آبکوهی - کلیرک	۲۱۴۸۵
۱۰		کرپ - سورگلم	۲۰۵۴۱
۱۱		گتان	۱۶۵۹۲
۱۲		جنوب سیریک	۱۷۵۵۲
۱۳		تیاب	۱۶۴۱۸
۱۴		بندر معلم	۶۶۷۵
۱۵		شناس	۱۰۸۷۵
۱۶		شرق چارک	۱۰۱۴۴
۱۷		آفتاب	۵۶۹۵
۱۸		مقام - نخیلو	۱۳۵۷۷
۱۹	بوشهر	برد خون	۲۴۲۸۲
۲۰		بربو	۹۶۲۵
۲۱		گوابین - بیدو	۱۰۴۱۲
۲۲		بندر ریگ - گناوه	۹۶۰۷
۲۳	خوزستان	غزاله	۶۱۳۰
۲۴		سر بندر	۲۲۰۱۶
۲۵		اروندکنار (قصبه)	۱۵۱۷۸
۲۶		سجافی	۶۸۲۲
۲۷		مهروبان	۳۸۶۵
	مجموع		۳۶۲۶۸۹

مکان‌یابی ۲۷ نقطه سکونتگاهی جدید ساحلی در ۴ استان جنوبی کشور با رویکرد مولد سازی

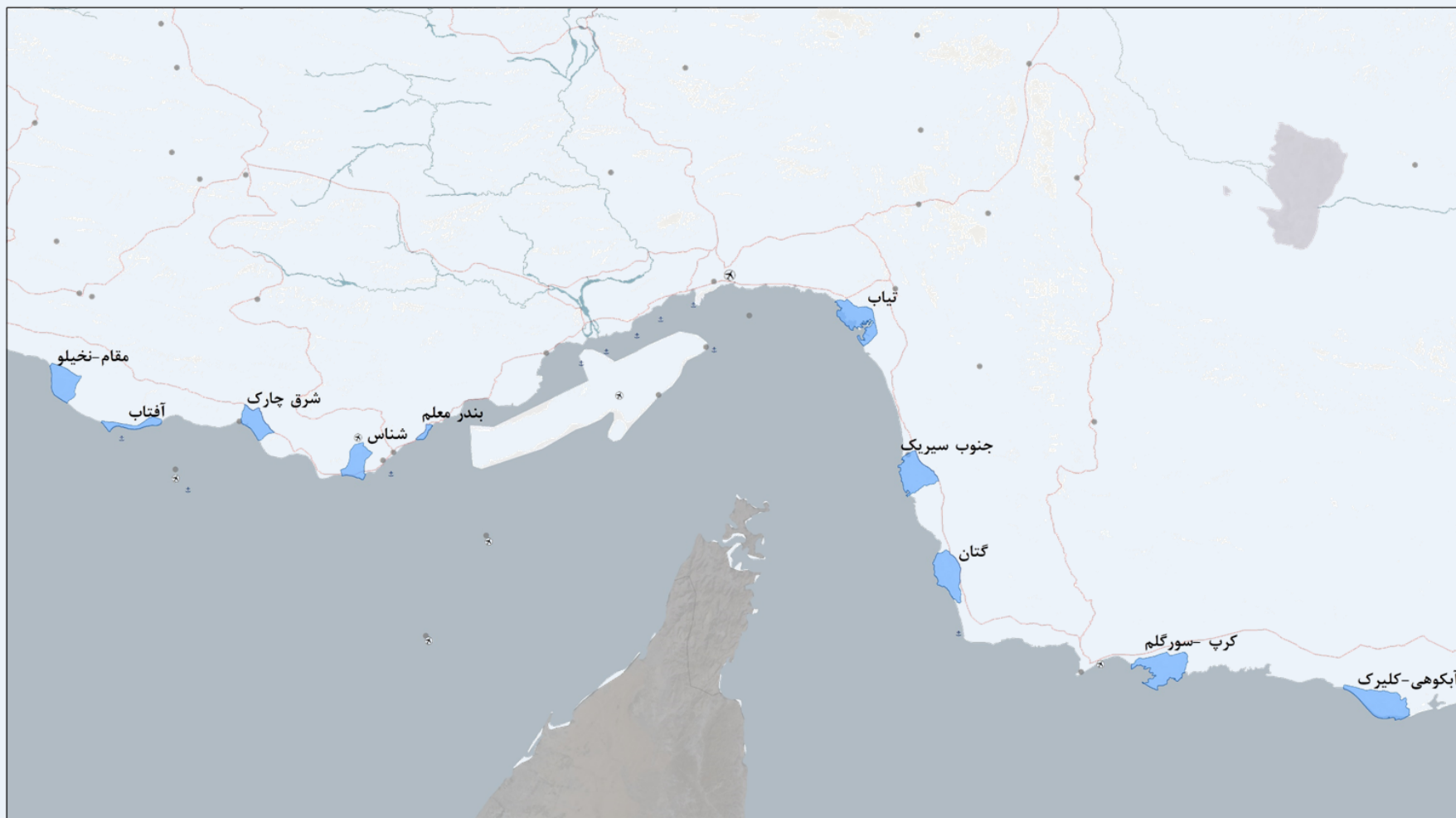


ردیف	استان	موقعیت سکونتگاه ساحلی منتخب
۱	سیستان و بلوچستان	گوآتر
۲		پسابندر
۳		بریس
۴		شرق رمین
۵		پزم گوردیم
۶		بندر تنگ - بیردف
۷		شمال بندر جد
۸		جنوب زرآباد
۹		آبکوهی-کلیرک
۱۰		کرپ -سورگلم
۱۱	گتان	
۱۲	جنوب سیریک	
۱۳	هرمزگان	تیاب
۱۴		بندر معلم
۱۵		شناس
۱۶		شرق چارک
۱۷		آفتاب
۱۸		مقام-نخیلو
۱۹		برد خون
۲۰		بربو
۲۱	بوشهر	گوابین-بیدو
۲۲		بندرریگ-گناوه
۲۳		غزاله
۲۴	سربندر	
۲۵	خوزستان	اروندکنار (قصبه)
۲۶		سجافی
۲۷		مهروبان

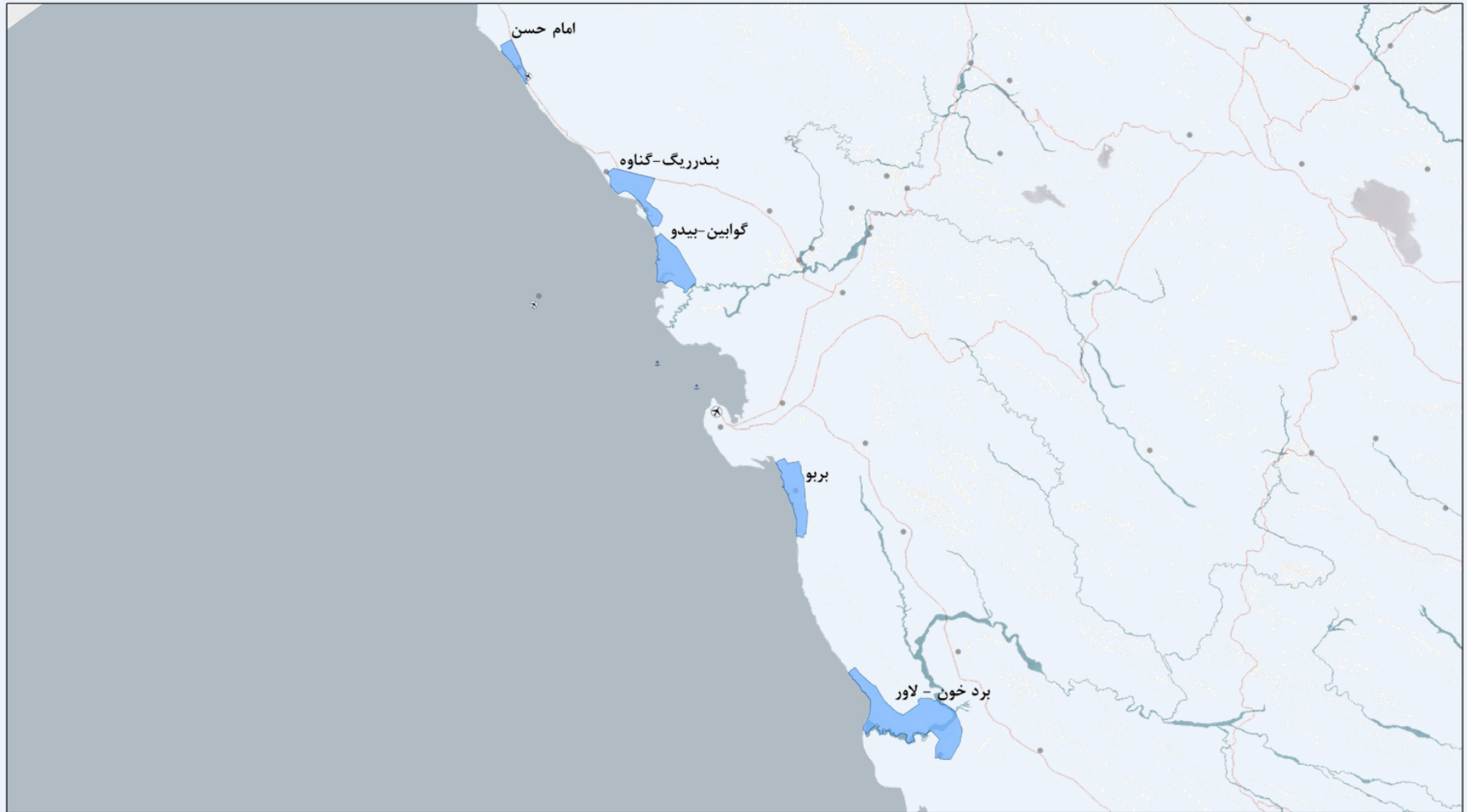
مکان‌یابی ۸ نقطه سکونتگاهی جدید ساحلی در استان سیستان و بلوچستان با رویکرد مولد سازی



مکان‌یابی ۱۰ نقطه سکونتگاهی جدید ساحلی در استان هرمزگان با رویکرد مولد سازی



مکان‌یابی ۵ نقطه سکونتگاهی جدید ساحلی در استان بوشهر با رویکرد مولد سازی



مکان‌یابی ۵ نقطه سکونتگاهی جدید ساحلی در استان خوزستان با رویکرد مولد سازی

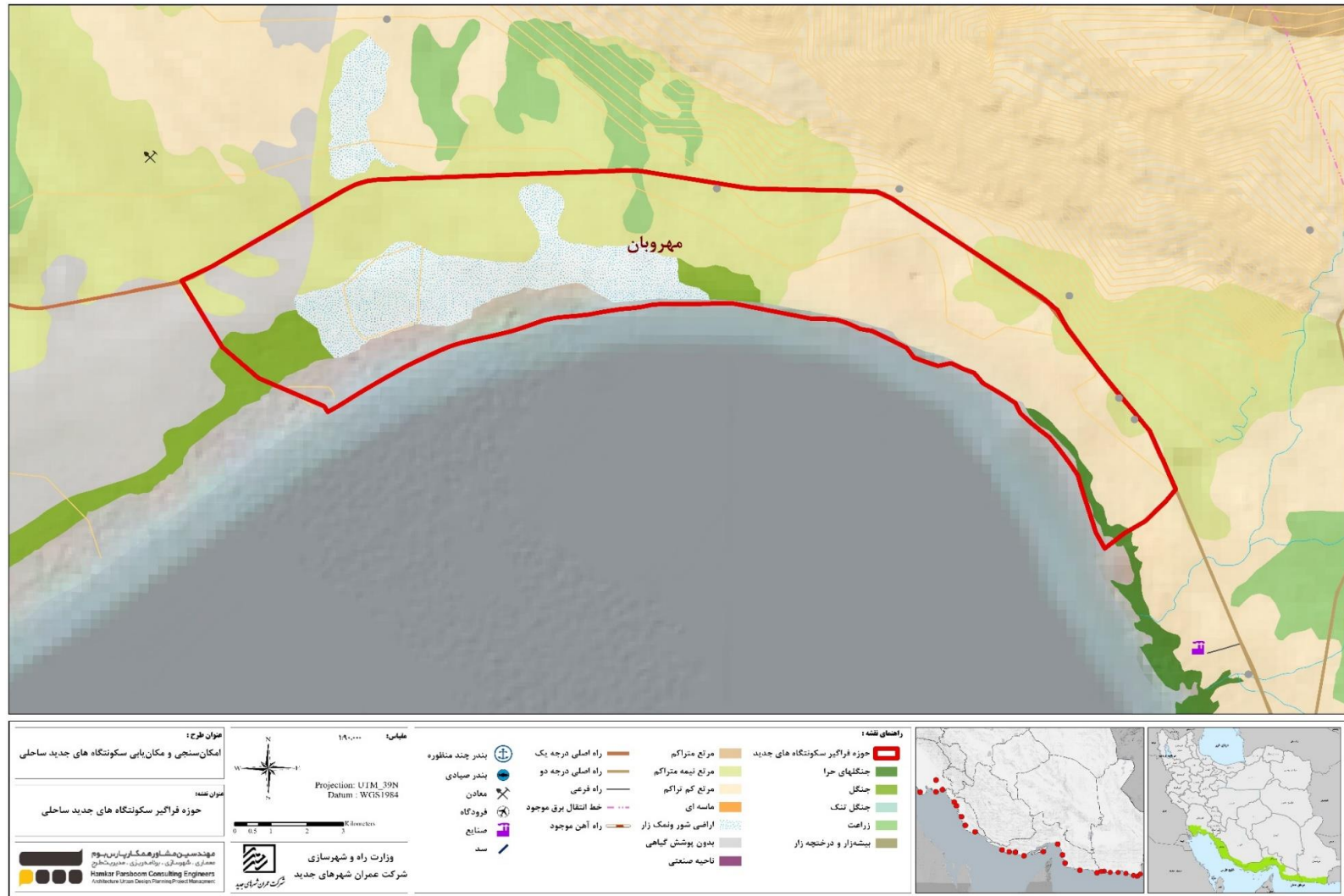


استان خوزستان




شناسه سکونتگاه های منتخب و اراضی پیرامونی استان خوزستان :

شناسه مشخصه های سکونتگاه های ساحلی مهربان																						
<p style="text-align: center;">موقعیت سکونتگاه ساحلی مهربان</p>  <p style="text-align: center;">تصویر ماهواره ای حوزه فراگیر مهربان</p>  <p style="text-align: center;">موقعیت مهربان در اسناد توسعه و آمایش</p> 	<table border="1" style="width: 100%; border-collapse: collapse;"> <tr> <td style="width: 20%;">موقعیت ویژه</td> <td>قرارگیری در سواحل خلیج فارس</td> </tr> <tr> <td>اداری - جغرافیایی (حدود اربعه)</td> <td>مختصات جغرافیایی: (طول جغرافیایی: 30°10'40" عرض جغرافیایی: 50°15'40") حدود شرقی؛ مرز میان استان بوشهر و استان خوزستان حدود شمالی؛ جاده هندیجان - دیلم حدود جنوبی؛ دریای خلیج فارس حدود غربی؛ مسیل فصلی</td> </tr> <tr> <td>وسعت</td> <td>وسعت حوزه فراگیر حدود ۳۸۶۵ هکتار</td> </tr> <tr> <td>جمعیت</td> <td>جمعیت روستای امامزاده عبدالله در نزدیکی محدوده برابر با ۷۰۸ نفر</td> </tr> <tr> <td>پیوندهای ارتباطی</td> <td>پیوندهای دریایی و زمینی با شهرهای بندر دیلم و هندیجان</td> </tr> <tr> <td>مشخصه های طبیعی پیرامون</td> <td>ارتفاع از سطح دریا ۶ متر</td> </tr> <tr> <td rowspan="3" style="writing-mode: vertical-rl; text-orientation: mixed;">جایگاه در طرح فراادست</td> <td>نظام سکونت</td> <td>مناسب برای توسعه سکونت و فعالیت (با فعالیت های گردشگری و بازرگانی و دریاپایه)</td> </tr> <tr> <td>سازمان فضایی آبی</td> <td>عرصه گردشگری گسترده تفریحات ساحلی و گردشگری تاریخی مناسب جهت توسعه فعالیت های صیادی، آبی پروری و صنایع وابسته مکان توسعه مبادلات تجاری و دریاپایه مرکزی برای خدمات بندرگاهی</td> </tr> <tr> <td>شبکه ارتباطی</td> <td>در مجاورت جاده هندیجان- دیلم</td> </tr> <tr> <td>قابلیت های توسعه</td> <td>قابلیت توسعه مبادلات مرزی (بازارچه مرزی) قابلیت توسعه اقتصاد دریاپایه قابلیت توسعه گردشگری دریایی، ساحلی، طبیعی (اکوتوریسم) و گردشگری تاریخی قابلیت توسعه آبی پروری و شیلاتی</td> </tr> </table>	موقعیت ویژه	قرارگیری در سواحل خلیج فارس	اداری - جغرافیایی (حدود اربعه)	مختصات جغرافیایی: (طول جغرافیایی: 30°10'40" عرض جغرافیایی: 50°15'40") حدود شرقی؛ مرز میان استان بوشهر و استان خوزستان حدود شمالی؛ جاده هندیجان - دیلم حدود جنوبی؛ دریای خلیج فارس حدود غربی؛ مسیل فصلی	وسعت	وسعت حوزه فراگیر حدود ۳۸۶۵ هکتار	جمعیت	جمعیت روستای امامزاده عبدالله در نزدیکی محدوده برابر با ۷۰۸ نفر	پیوندهای ارتباطی	پیوندهای دریایی و زمینی با شهرهای بندر دیلم و هندیجان	مشخصه های طبیعی پیرامون	ارتفاع از سطح دریا ۶ متر	جایگاه در طرح فراادست	نظام سکونت	مناسب برای توسعه سکونت و فعالیت (با فعالیت های گردشگری و بازرگانی و دریاپایه)	سازمان فضایی آبی	عرصه گردشگری گسترده تفریحات ساحلی و گردشگری تاریخی مناسب جهت توسعه فعالیت های صیادی، آبی پروری و صنایع وابسته مکان توسعه مبادلات تجاری و دریاپایه مرکزی برای خدمات بندرگاهی	شبکه ارتباطی	در مجاورت جاده هندیجان- دیلم	قابلیت های توسعه	قابلیت توسعه مبادلات مرزی (بازارچه مرزی) قابلیت توسعه اقتصاد دریاپایه قابلیت توسعه گردشگری دریایی، ساحلی، طبیعی (اکوتوریسم) و گردشگری تاریخی قابلیت توسعه آبی پروری و شیلاتی
	موقعیت ویژه	قرارگیری در سواحل خلیج فارس																				
اداری - جغرافیایی (حدود اربعه)	مختصات جغرافیایی: (طول جغرافیایی: 30°10'40" عرض جغرافیایی: 50°15'40") حدود شرقی؛ مرز میان استان بوشهر و استان خوزستان حدود شمالی؛ جاده هندیجان - دیلم حدود جنوبی؛ دریای خلیج فارس حدود غربی؛ مسیل فصلی																					
وسعت	وسعت حوزه فراگیر حدود ۳۸۶۵ هکتار																					
جمعیت	جمعیت روستای امامزاده عبدالله در نزدیکی محدوده برابر با ۷۰۸ نفر																					
پیوندهای ارتباطی	پیوندهای دریایی و زمینی با شهرهای بندر دیلم و هندیجان																					
مشخصه های طبیعی پیرامون	ارتفاع از سطح دریا ۶ متر																					
جایگاه در طرح فراادست	نظام سکونت	مناسب برای توسعه سکونت و فعالیت (با فعالیت های گردشگری و بازرگانی و دریاپایه)																				
	سازمان فضایی آبی	عرصه گردشگری گسترده تفریحات ساحلی و گردشگری تاریخی مناسب جهت توسعه فعالیت های صیادی، آبی پروری و صنایع وابسته مکان توسعه مبادلات تجاری و دریاپایه مرکزی برای خدمات بندرگاهی																				
	شبکه ارتباطی	در مجاورت جاده هندیجان- دیلم																				
قابلیت های توسعه	قابلیت توسعه مبادلات مرزی (بازارچه مرزی) قابلیت توسعه اقتصاد دریاپایه قابلیت توسعه گردشگری دریایی، ساحلی، طبیعی (اکوتوریسم) و گردشگری تاریخی قابلیت توسعه آبی پروری و شیلاتی																					

شناسه سکونتگاه های منتخب و اراضی پیرامونی استان خوزستان

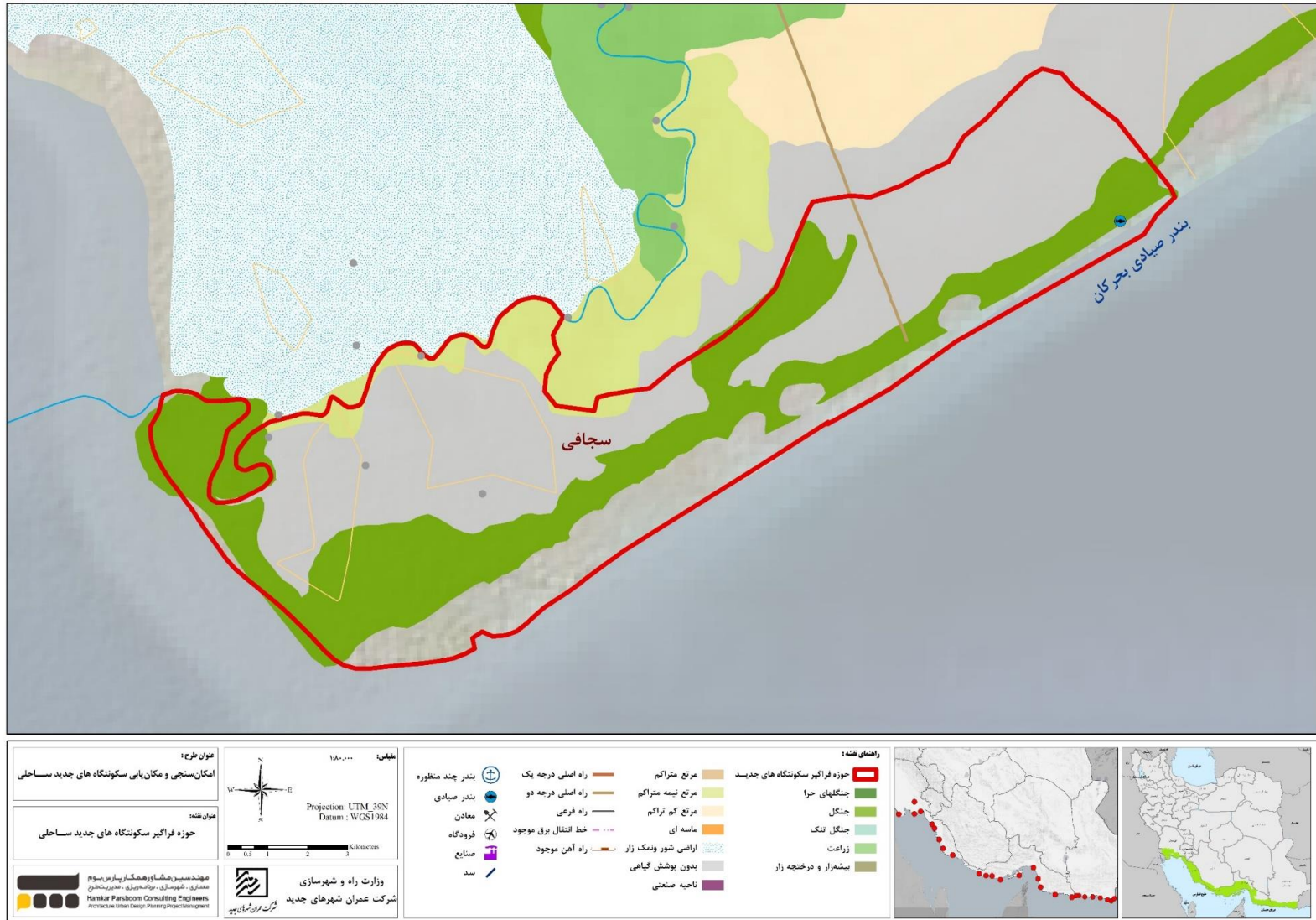


شناسه سکونتگاه های منتخب و اراضی پیرامونی استان خوزستان :

شناسه مشخصه های سکونتگاه ساحلی سجافی																					
<p style="text-align: center;">موقعیت سکونتگاه ساحلی سجافی</p> 	<table border="1" style="width: 100%; border-collapse: collapse;"> <tr> <td style="width: 25%;">موقعیت ویژه</td> <td>قرارگیری در سواحل خلیج فارس</td> </tr> <tr> <td>اداری - جغرافیایی (حدود اربعه)</td> <td>مختصات جغرافیایی: (طول جغرافیایی: "30°03'57" عرض جغرافیایی: "49°33'54") حدود شرقی مسیل فصلی حدود شمالی رودخانه زهره حدود جنوبی و غربی دریای خلیج فارس</td> </tr> <tr> <td>وسعت</td> <td>وسعت حوزه فراگیر حدود ۶۸۰۰ هکتار</td> </tr> <tr> <td>جمعیت</td> <td>فناقد جمعیت</td> </tr> <tr> <td>پیوندهای ارتباطی</td> <td>بندر سجافی و پیوند دریایی با جزیره خارک راه ارتباطی جاده ای به هندیجان</td> </tr> <tr> <td>مشخصه های طبیعی پیرامون</td> <td>ارتفاع از سطح دریا به صورت میانگین ۶ متر رودخانه زهره خور و جنگل حرا</td> </tr> <tr> <td>نظام سکونت</td> <td>مناسب برای توسعه سکونت و فعالیت (با فعالیت های گردشگری و بازرگانی و بندرگاهی و دریاپایه)</td> </tr> <tr> <td>سازمان فضایی آتی</td> <td>عرصه گردشگری گسترده تفریحات ساحلی مناسب جهت توسعه فعالیت های صیادی، آبی پروری و صنایع وابسته مکان توسعه مبادلات تجاری و دریاپایه مرکزی برای خدمات بندرگاهی</td> </tr> <tr> <td>شبکه ارتباطی</td> <td>نزدیکی به مسیر ارتباطی هندیجان- برازجان</td> </tr> <tr> <td>قابلیت های توسعه</td> <td>قابلیت توسعه مبادلات مرزی (بازارچه مرزی) قابلیت توسعه اقتصاد دریاپایه و صنایع وابسته قابلیت توسعه گردشگری دریایی، ساحلی، طبیعی (اکوتوریسم) قابلیت آبی پروری و شیلاتی</td> </tr> </table>	موقعیت ویژه	قرارگیری در سواحل خلیج فارس	اداری - جغرافیایی (حدود اربعه)	مختصات جغرافیایی: (طول جغرافیایی: "30°03'57" عرض جغرافیایی: "49°33'54") حدود شرقی مسیل فصلی حدود شمالی رودخانه زهره حدود جنوبی و غربی دریای خلیج فارس	وسعت	وسعت حوزه فراگیر حدود ۶۸۰۰ هکتار	جمعیت	فناقد جمعیت	پیوندهای ارتباطی	بندر سجافی و پیوند دریایی با جزیره خارک راه ارتباطی جاده ای به هندیجان	مشخصه های طبیعی پیرامون	ارتفاع از سطح دریا به صورت میانگین ۶ متر رودخانه زهره خور و جنگل حرا	نظام سکونت	مناسب برای توسعه سکونت و فعالیت (با فعالیت های گردشگری و بازرگانی و بندرگاهی و دریاپایه)	سازمان فضایی آتی	عرصه گردشگری گسترده تفریحات ساحلی مناسب جهت توسعه فعالیت های صیادی، آبی پروری و صنایع وابسته مکان توسعه مبادلات تجاری و دریاپایه مرکزی برای خدمات بندرگاهی	شبکه ارتباطی	نزدیکی به مسیر ارتباطی هندیجان- برازجان	قابلیت های توسعه	قابلیت توسعه مبادلات مرزی (بازارچه مرزی) قابلیت توسعه اقتصاد دریاپایه و صنایع وابسته قابلیت توسعه گردشگری دریایی، ساحلی، طبیعی (اکوتوریسم) قابلیت آبی پروری و شیلاتی
موقعیت ویژه	قرارگیری در سواحل خلیج فارس																				
اداری - جغرافیایی (حدود اربعه)	مختصات جغرافیایی: (طول جغرافیایی: "30°03'57" عرض جغرافیایی: "49°33'54") حدود شرقی مسیل فصلی حدود شمالی رودخانه زهره حدود جنوبی و غربی دریای خلیج فارس																				
وسعت	وسعت حوزه فراگیر حدود ۶۸۰۰ هکتار																				
جمعیت	فناقد جمعیت																				
پیوندهای ارتباطی	بندر سجافی و پیوند دریایی با جزیره خارک راه ارتباطی جاده ای به هندیجان																				
مشخصه های طبیعی پیرامون	ارتفاع از سطح دریا به صورت میانگین ۶ متر رودخانه زهره خور و جنگل حرا																				
نظام سکونت	مناسب برای توسعه سکونت و فعالیت (با فعالیت های گردشگری و بازرگانی و بندرگاهی و دریاپایه)																				
سازمان فضایی آتی	عرصه گردشگری گسترده تفریحات ساحلی مناسب جهت توسعه فعالیت های صیادی، آبی پروری و صنایع وابسته مکان توسعه مبادلات تجاری و دریاپایه مرکزی برای خدمات بندرگاهی																				
شبکه ارتباطی	نزدیکی به مسیر ارتباطی هندیجان- برازجان																				
قابلیت های توسعه	قابلیت توسعه مبادلات مرزی (بازارچه مرزی) قابلیت توسعه اقتصاد دریاپایه و صنایع وابسته قابلیت توسعه گردشگری دریایی، ساحلی، طبیعی (اکوتوریسم) قابلیت آبی پروری و شیلاتی																				
<p style="text-align: center;">تصویر ماهواره ای حوزه فراگیر سجافی</p> 																					
<p style="text-align: center;">موقعیت سجافی در اسناد توسعه و آمایش</p> 																					

جایگاه در طرح فرادست

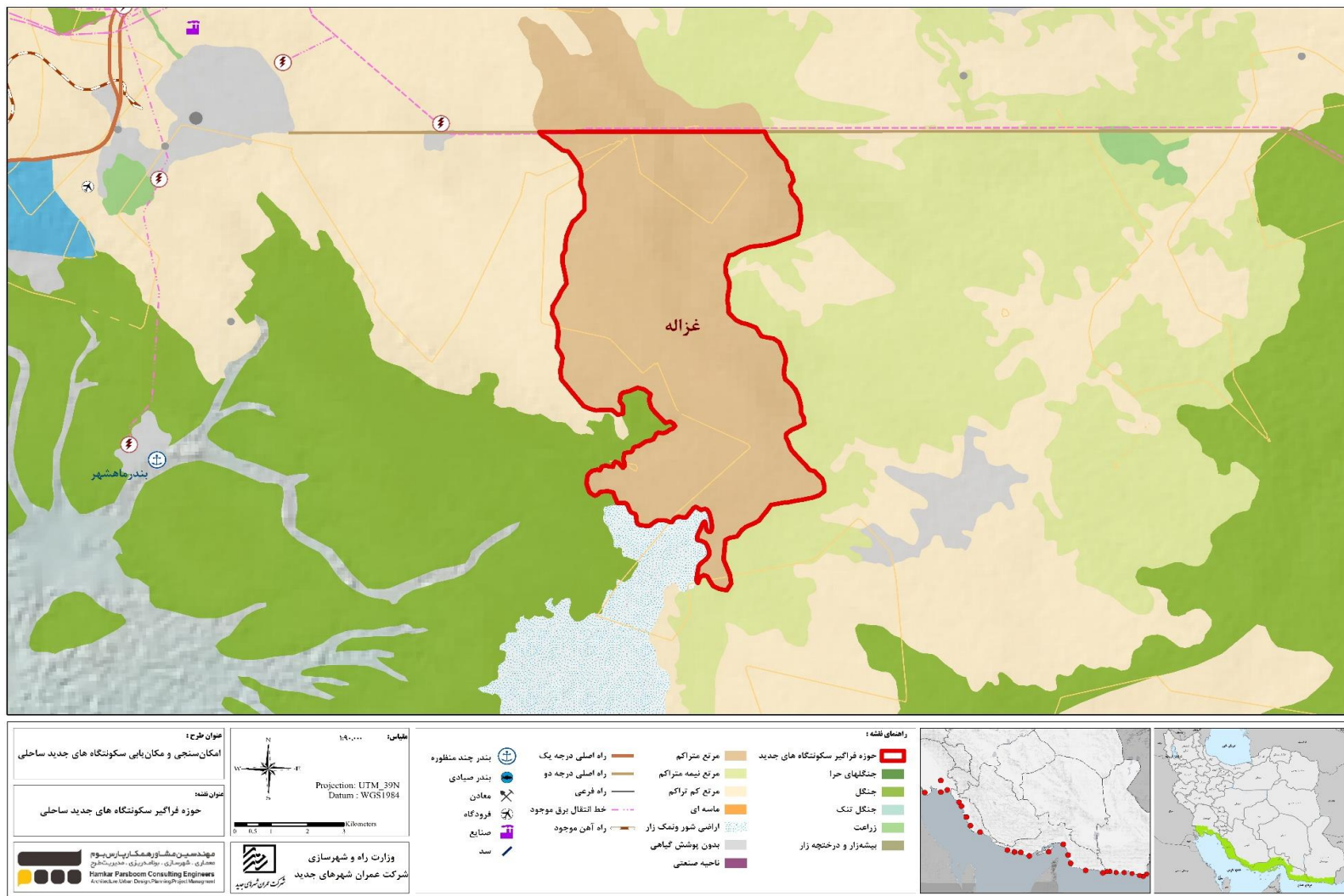
شناسه سکونتگاه های منتخب و اراضی پیرامونی استان خوزستان





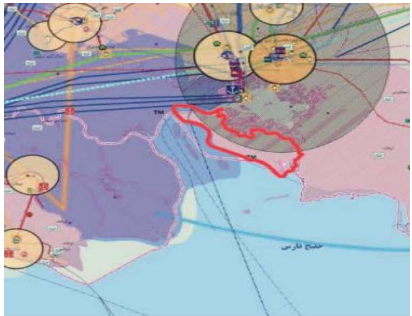
شناسه سکونتگاه های منتخب و اراضی پیرامونی استان خوزستان :

شناسه مشخصه های سکونتگاه ساحلی غزاله			
<p style="text-align: center;">موقعیت سکونتگاه ساحلی غزاله</p>  <p style="text-align: center;">تصویر ماهواره ای حوزه فراگیر غزاله</p>  <p style="text-align: center;">موقعیت غزاله در اسناد توسعه و آمایش</p> 	<p>موقعیت ویژه</p> <p>موقعیت غیرساحلی در شهرستان ماهشهر در استان خوزستان</p>	<p style="writing-mode: vertical-rl; transform: rotate(180deg);">جایگاه در طرح فرااست</p>	
	<p>مختصات جغرافیایی: (طول جغرافیایی: $30^{\circ}30'56''$ عرض جغرافیایی: $49^{\circ}19'44''$) حدود شرقی به جاده هندیجان - دیلم حدود شمالی به مسیل فصلی از جنوب مرز استان بوشهر و استان خوزستان از غرب دریا</p>		<p>اداری - جغرافیایی (حدود اربعه)</p>
	<p>وسعت حوزه فراگیر حدود ۶۱۳۰ هکتار</p>		<p>وسعت</p>
	<p>فراگیر جمعیت</p>		<p>جمعیت</p>
	<p>بزرگراه هندیجان دیلم</p>		<p>پیوندهای ارتباطی</p>
	<p>ارتفاع از سطح دریا ۵ متر است دشت گل بایونه تپه باستانی تل اشکال جنگل ام زید</p>		<p>مشخصه های طبیعی پیرامون</p>
	<p>مناسب برای توسعه سکونت و فعالیت (با فعالیت های گردشگری و بازرگانی و دریاپایه)</p>		<p>نظام سکونت</p>
	<p>عرضه گردشگری گسترده تفریحات ساحلی و گردشگری تاریخی مناسب جهت توسعه فعالیت های صیادی، آبی پروری و صنایع وابسته مرکزی برای خدمات بندرگاهی با استفاده از بندر غزاله</p>		<p>سازمان فضایی آبی</p>
<p>عبور محور ارتباطی بهبهان- اهواز از نزدیکی محدوده</p>	<p>شبکه ارتباطی</p>		
<p>قابلیت توسعه اقتصاد دریاپایه در مقیاس محلی، ملی و فراملی قابلیت توسعه گردشگری دریایی، ساحلی، طبیعی (اکوتوریسم) و گردشگری تاریخی قابلیت آبی پروری و شیلاتی</p>	<p>قابلیت های توسعه</p>		

شناسه سکونتگاه های منتخب و اراضی پیرامونی استان خوزستان :




شناسه سکونتگاه های منتخب و اراضی پیرامونی استان خوزستان :

شناسه مشخصه های سکونتگاه ساحلی سر بندر		
<p style="text-align: center;">موقعیت سکونتگاه ساحلی سر بندر</p>  <p style="text-align: center;">تصویر ماهواره ای از حوزه فراگیر سر بندر</p>  <p style="text-align: center;">موقعیت سر بندر در اسناد توسعه و آمایش</p> 	<p>موقعیت ویژه</p> <p>قرارگیری در سواحل خلیج فارس و در شهرستان ماهشهر ، استان خوزستان</p>	<p>جایگاه در طرح فرادست</p>
	<p>اداری – جغرافیایی (حدود اربعه)</p> <p>مختصات جغرافیایی: (طول جغرافیایی: "34°17'30" عرض جغرافیایی: "53°06'49") حدود شرقی؛ جاده هندیجان - دیلم حدود شمالی؛ مسیر فصلی حدود جنوبی؛ مرز استان بوشهر و استان خوزستان حدود غربی؛ دریای خلیج فارس</p>	
	<p>وسعت</p> <p>وسعت حوزه فراگیر حدود ۲۲۰۱۶ هکتار</p>	
	<p>جمعیت</p> <p>فاقد جمعیت</p>	
	<p>پیوندهای ارتباطی</p> <p>نزدیکی به بندر و اسکله بندر امام خمینی و پیوند با کانون‌های شهری جنوب خوزستان</p>	
	<p>مشخصه های طبیعی پیرامون</p> <p>ارتفاع از سطح دریا بطور میانگین ۶ متر جنگل حرا استزار در جوار خورها جزیره قبر ناخدا</p>	
	<p>نظام سکونت</p> <p>مناسب برای توسعه سکونت و فعالیت (با فعالیت های گردشگری و بازرگانی و دریاپایه)</p>	
	<p>سازمان فضایی آتی</p> <p>عرصه گردشگری گسترده تفریحات ساحلی مناسب جهت توسعه فعالیت های صیادی، آبی پرووری و صنایع وابسته امکان توسعه مبادلات تجاری و دریاپایه مرکزی برای خدمات بندرگاهی با توجه به نزدیکی به بندر امام خمینی</p>	
	<p>شبکه ارتباطی</p> <p>فاصله تا مرکز استان ۱۱۰ کیلومتر است</p>	
	<p>قابلیت های توسعه</p> <p>قابلیت توسعه اقتصاد دریاپایه قابلیت توسعه گردشگری دریایی، ساحلی، طبیعی (اکوتوریسم) قابلیت آبی پرووری و شیلاتی</p>	

شناسه سکونتگاه های منتخب و اراضی پیرامونی استان خوزستان :

شناسه مشخصه های سکونتگاه ساحلی اروند کنار																						
<p style="text-align: center;">موقعیت سکونتگاه ساحلی اروند کنار</p>  <p style="text-align: center;">اروندکنار (قصبه)</p> <p style="text-align: center;">تصویر ماهواره ای حوزه فراگیر اروندکنار</p>  <p style="text-align: center;">موقعیت اروندکنار در اسناد توسعه و آمایش</p> 	<table border="1" style="width: 100%; border-collapse: collapse;"> <tr> <td style="width: 20%;">موقعیت ویژه</td> <td>موقعیت ژئوپولیتکی در منتهی الیه جنوب غربی با کشور (از توابع شهرستان آبادان</td> </tr> <tr> <td>اداری - جغرافیایی (حدود اربعه)</td> <td>مختصات جغرافیایی: (طول جغرافیایی: "39'02°30 عرض جغرافیایی: "18'35°48) حدود شرقی؛ رودخانه بهمینشیر حدود شمالی؛ جاده میانی قصبه(جاده کاوبیده به اروند کنار) حدود جنوبی؛ دریای خلیج فارس حدود غربی؛ مسیر ارتباطی اروند - آبادان</td> </tr> <tr> <td>وسعت</td> <td>وسعت حوزه فراگیر حدود ۱۵۱۷۸ هکتار</td> </tr> <tr> <td>جمعیت</td> <td>فاعد جمعیت نزدیکترین نقطه سکونتی به حوزه فراگیر شهر اروندکنار با جمعیت ۱۱۱۷۳ نفر</td> </tr> <tr> <td>پیوندهای ارتباطی</td> <td>پیوند با آبادان و خرمشهر نزدیکی به بندر اروندکنار</td> </tr> <tr> <td>مشخصه های طبیعی پیرامون</td> <td>ارتفاع از سطح دریا ۲ متر رودخانه مرزی اروند جنگل حرا</td> </tr> <tr> <td rowspan="3" style="text-align: center; vertical-align: middle;">جایگاه در طرح توسعه و اسناد</td> <td>نظام سکونت</td> <td>مناسب برای توسعه سکونت و فعالیت (با فعالیت های گردشگری و بازرگانی و دریاپایه)</td> </tr> <tr> <td>سازمان فضایی آتی</td> <td>عرصه گردشگری گسترده و تفریحات ساحلی مناسب جهت توسعه فعالیت های صیادی، آبی پروری و صنایع وابسته مکان توسعه مبادلات تجاری و دریاپایه مرکزی برای خدمات بندرگاهی در مقیاس فراملی</td> </tr> <tr> <td>شبکه ارتباطی</td> <td>نزدیک به محور ارتباطی آبادان- بندرماهشهر</td> </tr> <tr> <td>قابلیت های توسعه</td> <td>قابلیت توسعه مبادلات مرزی (بازارچه مرزی) قابلیت توسعه اقتصاد دریاپایه قابلیت توسعه گردشگری دریایی، ساحلی، طبیعی (اکوتوریسم) قابلیت آبی پروری و شیلاتی قابلیت فعالیت های بندرگاهی</td> </tr> </table>	موقعیت ویژه	موقعیت ژئوپولیتکی در منتهی الیه جنوب غربی با کشور (از توابع شهرستان آبادان	اداری - جغرافیایی (حدود اربعه)	مختصات جغرافیایی: (طول جغرافیایی: "39'02°30 عرض جغرافیایی: "18'35°48) حدود شرقی؛ رودخانه بهمینشیر حدود شمالی؛ جاده میانی قصبه(جاده کاوبیده به اروند کنار) حدود جنوبی؛ دریای خلیج فارس حدود غربی؛ مسیر ارتباطی اروند - آبادان	وسعت	وسعت حوزه فراگیر حدود ۱۵۱۷۸ هکتار	جمعیت	فاعد جمعیت نزدیکترین نقطه سکونتی به حوزه فراگیر شهر اروندکنار با جمعیت ۱۱۱۷۳ نفر	پیوندهای ارتباطی	پیوند با آبادان و خرمشهر نزدیکی به بندر اروندکنار	مشخصه های طبیعی پیرامون	ارتفاع از سطح دریا ۲ متر رودخانه مرزی اروند جنگل حرا	جایگاه در طرح توسعه و اسناد	نظام سکونت	مناسب برای توسعه سکونت و فعالیت (با فعالیت های گردشگری و بازرگانی و دریاپایه)	سازمان فضایی آتی	عرصه گردشگری گسترده و تفریحات ساحلی مناسب جهت توسعه فعالیت های صیادی، آبی پروری و صنایع وابسته مکان توسعه مبادلات تجاری و دریاپایه مرکزی برای خدمات بندرگاهی در مقیاس فراملی	شبکه ارتباطی	نزدیک به محور ارتباطی آبادان- بندرماهشهر	قابلیت های توسعه	قابلیت توسعه مبادلات مرزی (بازارچه مرزی) قابلیت توسعه اقتصاد دریاپایه قابلیت توسعه گردشگری دریایی، ساحلی، طبیعی (اکوتوریسم) قابلیت آبی پروری و شیلاتی قابلیت فعالیت های بندرگاهی
موقعیت ویژه	موقعیت ژئوپولیتکی در منتهی الیه جنوب غربی با کشور (از توابع شهرستان آبادان																					
اداری - جغرافیایی (حدود اربعه)	مختصات جغرافیایی: (طول جغرافیایی: "39'02°30 عرض جغرافیایی: "18'35°48) حدود شرقی؛ رودخانه بهمینشیر حدود شمالی؛ جاده میانی قصبه(جاده کاوبیده به اروند کنار) حدود جنوبی؛ دریای خلیج فارس حدود غربی؛ مسیر ارتباطی اروند - آبادان																					
وسعت	وسعت حوزه فراگیر حدود ۱۵۱۷۸ هکتار																					
جمعیت	فاعد جمعیت نزدیکترین نقطه سکونتی به حوزه فراگیر شهر اروندکنار با جمعیت ۱۱۱۷۳ نفر																					
پیوندهای ارتباطی	پیوند با آبادان و خرمشهر نزدیکی به بندر اروندکنار																					
مشخصه های طبیعی پیرامون	ارتفاع از سطح دریا ۲ متر رودخانه مرزی اروند جنگل حرا																					
جایگاه در طرح توسعه و اسناد	نظام سکونت	مناسب برای توسعه سکونت و فعالیت (با فعالیت های گردشگری و بازرگانی و دریاپایه)																				
	سازمان فضایی آتی	عرصه گردشگری گسترده و تفریحات ساحلی مناسب جهت توسعه فعالیت های صیادی، آبی پروری و صنایع وابسته مکان توسعه مبادلات تجاری و دریاپایه مرکزی برای خدمات بندرگاهی در مقیاس فراملی																				
	شبکه ارتباطی	نزدیک به محور ارتباطی آبادان- بندرماهشهر																				
قابلیت های توسعه	قابلیت توسعه مبادلات مرزی (بازارچه مرزی) قابلیت توسعه اقتصاد دریاپایه قابلیت توسعه گردشگری دریایی، ساحلی، طبیعی (اکوتوریسم) قابلیت آبی پروری و شیلاتی قابلیت فعالیت های بندرگاهی																					

شناسه سکونتگاه های منتخب و اراضی پیرامونی استان خوزستان :

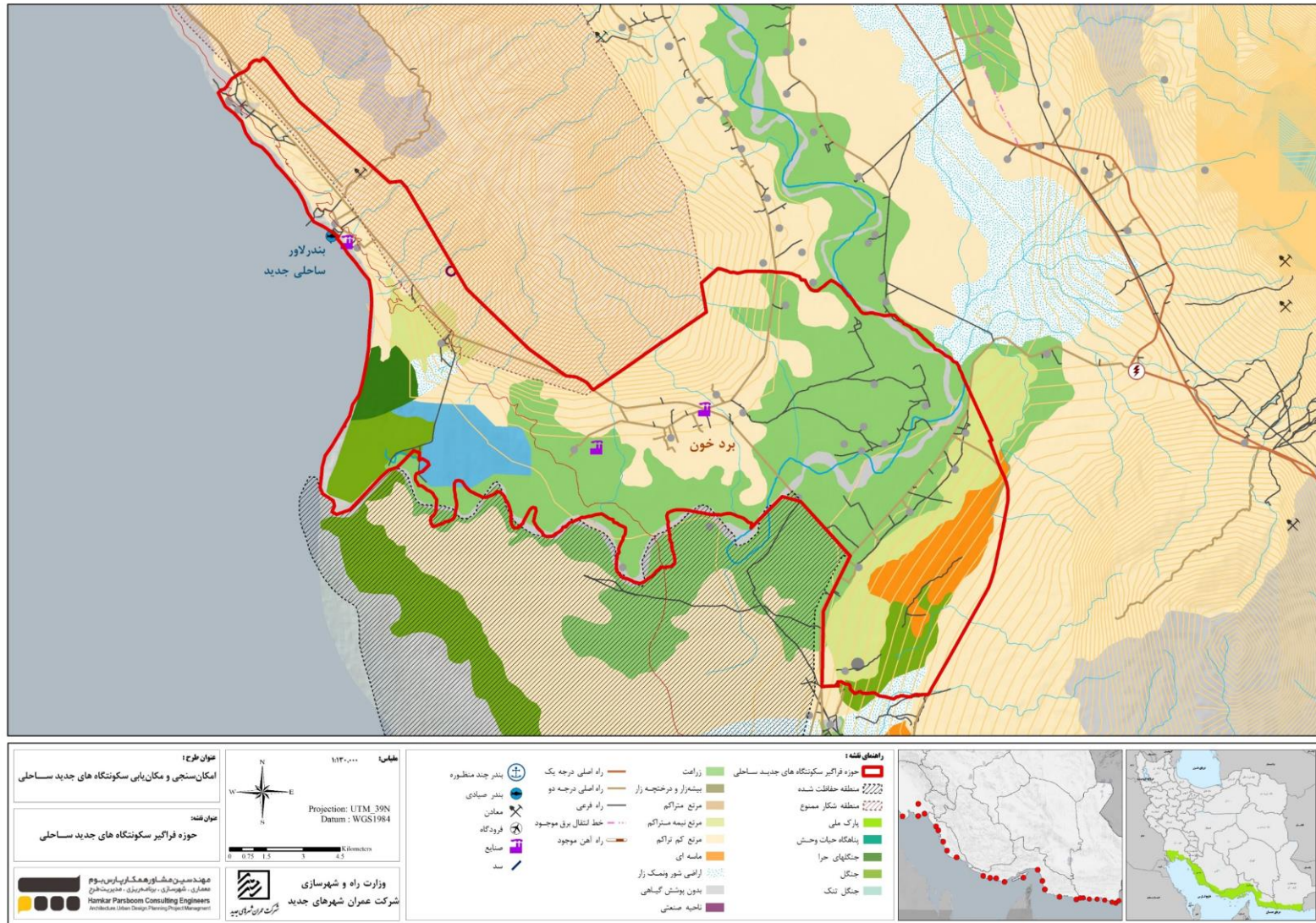


استان بوشهر



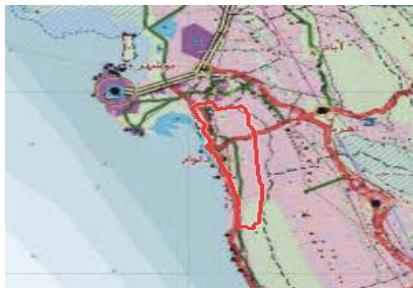
: شناسه سکونتگاه های منتخب و اراضی پیرامونی استان بوشهر

شناسه مشخصه های سکونتگاه ساحلی برد خون - لاور	
 <p>موقعیت سکونتگاه ساحلی بردخون</p>	<p>موقعیت ویژه</p> <p>قرارگیری در سواحل خلیج فارس و از توابع شهرستان دیر و مرکز بخش بردخون استان بوشهر</p>
	<p>اداری - جغرافیایی (حدود اربعه)</p> <p>مختصات جغرافیایی: (طول جغرافیایی: "28°03'39" عرض جغرافیایی: "51°28'48")</p> <p>حدود شمالی؛ رودخانه و بزرگراه سیراف</p> <p>حدود جنوبی؛ جاده بردخون کهنه به خور خان</p> <p>حدود شرقی؛ بزرگراه سیراف - بوشهر</p> <p>حدود غربی؛ خور خان</p>
 <p>تصویر ماهواره ای حوزه فراگیر برد خون</p>	<p>وسعت</p> <p>وسعت حوزه فراگیر ۲۴۲۸۲ هکتار</p>
	<p>جمعیت</p> <p>جمعیت بردخون بر پایه سرشماری عمومی نفوس و مسکن در سال ۱۳۹۵ با ۵۳۳۳ نفر (۱۴۶۶ خانوار)</p>
 <p>موقعیت بردخون در اسناد توسعه و آمایش</p>	<p>پیوندهای ارتباطی</p> <p>پیوند با بزرگراه سیراف - بوشهر</p>
	<p>مشخصه های طبیعی پیرامون</p> <p>ارتفاع از سطح دریا ۱۵ متر</p> <p>مجاورت با پارک ملی نخیلو</p>
<p>خاکگاه در طرح فرادست</p>	<p>نظام سکونت</p> <p>مناسب برای توسعه سکونت و فعالیت (با فعالیت های گردشگری و بازرگانی و بندرگاهی و دریاپایه)</p>
	<p>سازمان فضایی آتی</p> <p>عرصه گردشگری گسترده تفریحات ساحلی</p> <p>مناسب جهت توسعه فعالیت های صیادی، آبی پروری و صنایع وابسته</p> <p>امکان توسعه مبادلات تجاری و دریاپایه</p> <p>مرکزی برای خدمات بندرگاهی در مقیاس فراملی</p>
	<p>شبکه ارتباطی</p> <p>فاصله تا مرکز استان ۱۳۹ کیلومتر</p>
	<p>قابلیت های توسعه</p> <p>قابلیت توسعه اقتصاد دریاپایه</p> <p>قابلیت توسعه گردشگری دریایی، ساحلی، طبیعی (اکوتوریسم)</p> <p>قابلیت آبی پروری و شیلاتی</p>

شناسه سکونتگاه های منتخب و اراضی پیرامونی استان بوشهر :




شناسه سکونتگاه های منتخب و اراضی پیرامونی استان بوشهر

شناسه مشخصه های سکونتگاه ساحلی بربو	
 <p>موقعیت سکونتگاه ساحلی بربو</p>	<p>استقرار در سواحل خلیج فارس و از توابع بخش دلوار، شهرستان تنگستان در استان بوشهر</p>
	<p>مختصات جغرافیایی: (طول جغرافیایی: "28°38'56" عرض جغرافیایی: "51°04'37") حدود شرقی؛ بزرگراه سیراف - بوشهر حدود شمالی؛ جاده منتهی به خور شکسته حدود جنوبی؛ جاده بربو به بزرگراه سیراف - بوشهر حدود غربی؛ خلیج فارس</p>
 <p>تصویر ماهواره ای حوزه فراگیر بربو</p>	<p>وسعت حوزه فراگیر حدود ۹۶۲۵ هکتار</p>
	<p>جمعیت روستای بربو بر پایه سرشماری عمومی نفوس و مسکن در سال ۱۳۹۵ برابر با ۴۶ نفر</p>
 <p>موقعیت بربو در اسناد توسعه و آمایش</p>	<p>پیوندهای ارتباطی بزرگراه سیراف - بوشهر</p>
	<p>مشخصه های طبیعی پیرامون ارتفاع از سطح دریا ۵ متر مجاورت با خور شکسته و تالاب حرای تلخ چاه</p>
	<p>نظام سکونت مناسب برای توسعه سکونت و فعالیت (با فعالیت های گردشگری و بازرگانی و بندرگاهی و دریاپایه)</p>
	<p>سازمان فضایی آتی گردشگری گسترده تفریحات ساحلی و گردشگری طبیعی (اکوتوریسم) عرصه مناسب جهت توسعه فعالیت های صیادی، آبی پروری و صنایع وابسته امکان توسعه مبادلات تجاری و دریاپایه</p>
	<p>شبکه ارتباطی نزدیک به محور ارتباطی بوشهر- دیر</p>
<p>قابلیت های توسعه قابلیت توسعه اقتصاد دریاپایه قابلیت توسعه گردشگری دریایی، ساحلی، طبیعی (اکوتوریسم) و گردشگری تاریخی امکان توسعه فعالیت های اقامتگاه های بومگردی قابلیت آبی پروری و شیلاتی</p>	

جایگاه در طرح فرا دست

شناسه سکونتگاه های منتخب و اراضی پیرامونی استان بوشهر

شناسه مشخصه های سکونتگاه ساحلی گواپین - بیدو	
 <p style="text-align: center;">بندر ریگ - بندر گناوه گواپین - بیدو</p>	<p>موقعیت ویژه</p> <p>قرارگیری در سواحل خلیج فارس و از توابع بخش بخش ریگ، شهرستان گناوه در استان بوشهر</p>
	<p>اداری - جغرافیایی (حدود اربعه)</p> <p>مختصات جغرافیایی: (طول جغرافیایی: "29°16'36" (عرض جغرافیایی: "50°45'36") حدود شرقی؛ جاده بوشهر حدود شمالی؛ سایت پرورش میگو رود شور شمالی حدود جنوبی؛ جاده رمیله و رودخانه حدود غربی؛ خلیج فارس</p>
	<p>وسعت</p> <p>وسعت حوزه فراگیر حدود ۱۰۴۱۲ هکتار</p>
	<p>جمعیت</p> <p>بر پایه سرشماری عمومی نفوس و مسکن در سال ۱۳۹۵، جمعیت روستای گواپین برابر با ۳۲۵ نفر و روستای بیدو ۱۷۷ نفر</p>
	<p>پیوندهای ارتباطی</p> <p>پیوند ارتباطی با شهرهای بندر گناوه و بندر ریگ</p>
	<p>مشخصه های طبیعی پیرامون</p> <p>ارتفاع از سطح دریا ۴ متر مجاورت با رودخانه و خور</p>
	<p>نظام سکونت</p> <p>مناسب برای توسعه سکونت و فعالیت (با فعالیت های گردشگری و بازرگانی و دریاپایه)</p>
	<p>سازمان فضایی آتی</p> <p>گسترده تفریحات ساحلی و گردشگری کشاورزی امکان توسعه فعالیت های کشاورزی و باغی مناسب جهت توسعه فعالیت های صیادی، آبی پروری و صنایع وابسته امکان توسعه مبادلات تجاری و دریاپایه</p>
	<p>شبکه ارتباطی</p> <p>محور ارتباطی جاده بوشهر</p>
	<p>قابلیت های توسعه</p> <p>قابلیت توسعه اقتصاد دریاپایه قابلیت توسعه گردشگری دریایی، ساحلی، طبیعی (اکوتوریسم) و گردشگری کشاورزی قابلیت توسعه فعالیت های آبی پروری و شیلاتی قابلیت توسعه فعالیت های کشاورزی و باغداری</p>

سکونتگاه ساحلی گواپین - بیدو



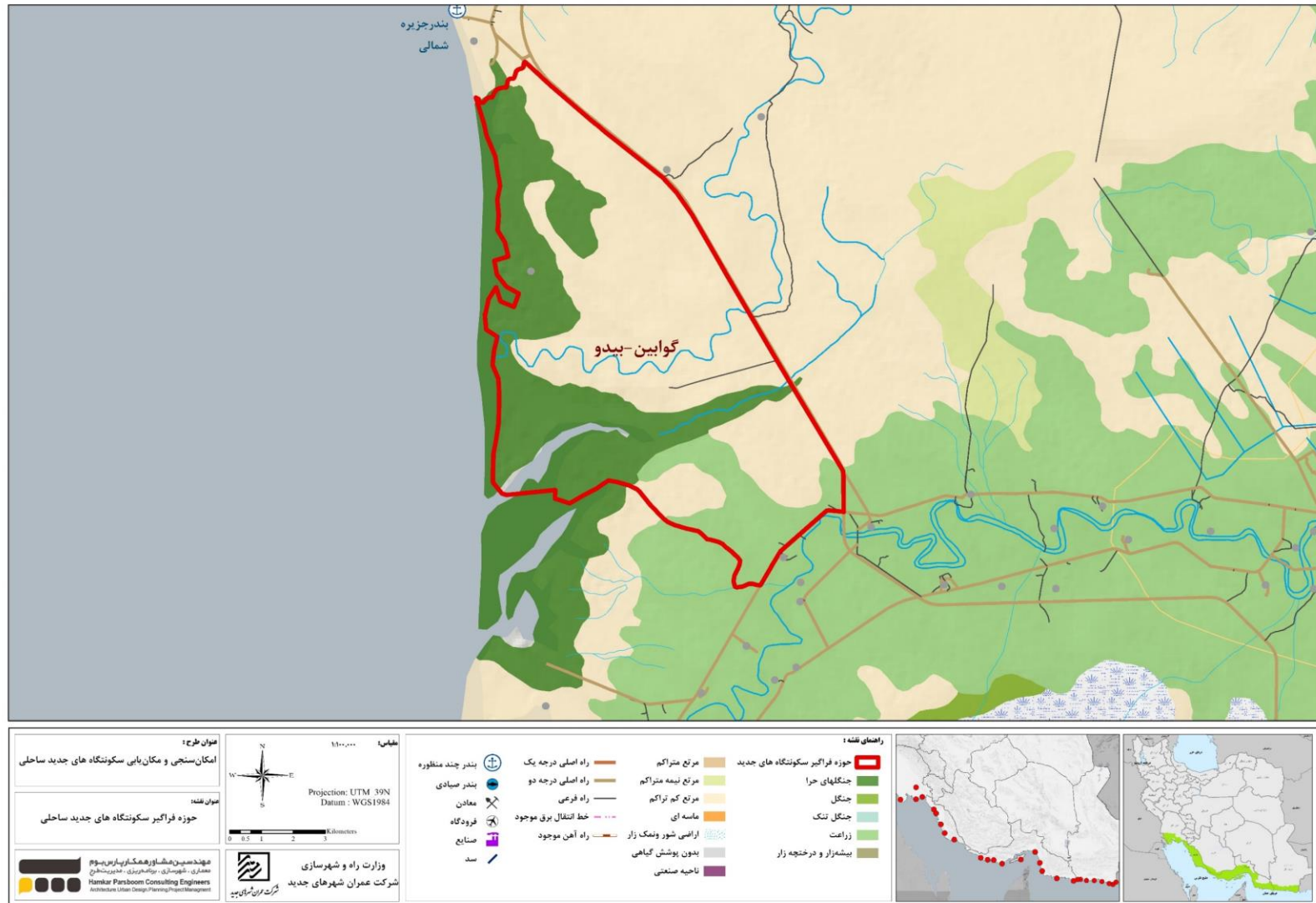
تصویر ماهواره ای حوزه فراگیر گواپین -






موقعیت گواپین - بیدو در اسناد آمایش

جایگاه در طرح توسعه استان

شناسه سکونتگاه های منتخب و اراضی پیرامونی استان بوشهر :



: شناسه سکونتگاه های منتخب و اراضی پیرامونی استان بوشهر

شناسه مشخصه های سکونتگاه ساحلی بندر ریگ - گناوه		
	<p>موقعیت ویژه</p> <p>استقرار در سواحل خلیج فارس و مرکز بخش ریگ، شهرستان گناوه در استان بوشهر</p>	
<p>سکونتگاه ساحلی بندر ریگ-گناوه</p>  <p>تصویر ماهواره ای حوزه فراگیر</p> 	<p>اداری - جغرافیایی (حدود اربعه)</p> <p>مختصات جغرافیایی: (طول جغرافیایی: "14'29'29" 29° (عرض جغرافیایی: "49'37'50" 50°)</p> <p>حدود شمالی؛ جاده برازجان و رودخانه حدود جنوبی؛ جاده بوشهر و لبه خور حدود شرقی؛ جاده بوشهر حدود غربی؛ خلیج فارس و خور</p>	
	<p>وسعت</p> <p>وسعت حوزه فراگیر حدود ۸۹۰۰ هکتار</p>	
	<p>جمعیت</p> <p>بر پایه سرشماری عمومی نفوس و مسکن در سال ۱۳۹۵ جمعیت شهر بندر ریگ ۶۲۵۲ نفر و جمعیت شهر بندر گناوه ۷۳۴۷۲ نفر</p>	
	<p>پیوندهای ارتباطی</p> <p>پیوند ارتباطی با بندر ریگ و بندر گناوه</p>	
	<p>مشخصه های طبیعی پیرامون</p> <p>ارتفاع از سطح دریا ۴ متر ساحل ماسه ای میر مهنا</p>	
	<p>نظام سکونت</p> <p>مناسب برای توسعه سکونت و فعالیت (با فعالیت های گردشگری و بازرگانی و بندرگاهی و دریاپایه)</p>	<p>سازمان فرادست جاگاه در طرح</p>
	<p>سازمان فضایی آتی</p> <p>گردشگری گسترده تفریحات ساحلی مناسب توسعه فعالیت های صیادی، آبی پروری و صنایع وابسته امکان توسعه مبادلات تجاری و دریاپایه</p>	
	<p>شبکه ارتباطی</p> <p>محور جاده ای برازجان به گناوه محور ارتباطی جاده بوشهر</p>	
	<p>قابلیت های توسعه</p> <p>قابلیت توسعه اقتصاد دریاپایه از قبیل آبی پروری و شیلات قابلیت توسعه گردشگری دریایی، ساحلی، طبیعی (اکوتوریسم)</p>	
<p>موقعیت بندر ریگ- گناوه در اسناد آمایش</p>		


شناسه سکونتگاه های منتخب و اراضی پیرامونی استان بوشهر



استان هرمزگان

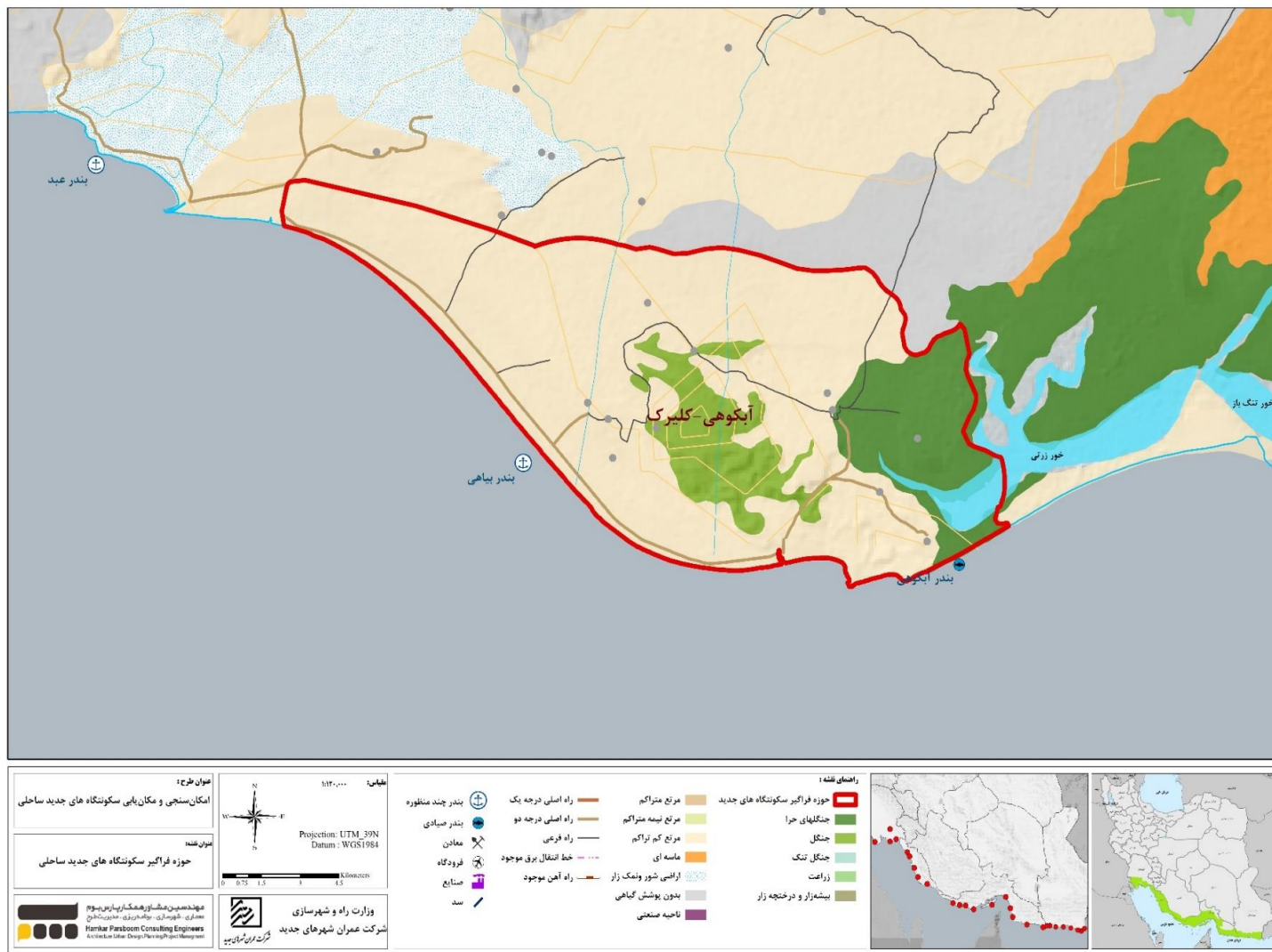
شناسه سکونتگاه های منتخب و اراضی پیرامونی استان هرمزگان

شناسه مشخصه های سکونتگاه ساحلی آبکوهی - کلیرک

<p style="text-align: center;">موقعیت سکونتگاه ساحلی آبکوهی - کلیرک</p>  <p style="text-align: center;">تصویر ماهواره ای حوزه فراگیر آبکوهی - کلیرک</p>  <p style="text-align: center;">موقعیت آبکوهی - کلیرک در اسناد توسعه و آمایش</p> 	<p>قرارگیری در سواحل دریای عمان و منتهی الیه ضلع جنوب شرقی استان هرمزگان</p>	
	<p>موقعیت ویژه</p>	
<p>استقرار در جنوب شرقی دهستان مختصات جغرافیایی: (طول جغرافیایی: "25°25'35.68" عرض جغرافیایی: "59°06'10.78") حدود شرقی؛ محدوده خور کرتی حدود شمالی؛ لبه جنوبی مراتع از جنوب؛ دریای عمان از غرب؛ مسیل فصلی و خور راپچ</p>		<p>اداری - جغرافیایی (حدود اربعه)</p>
<p>وسعت حوزه فراگیر حدود ۲۱۴۸۵ هکتار</p>		<p>وسعت</p>
<p>بر پایه سرشماری عمومی نفوس و مسکن در سال ۱۳۹۵ روستای آبکوهی ۵۷۳ نفر (۱۲۰ خانوار) و روستای کلیرک ۱۳۷ نفر (۳۸ خانوار) است</p>		<p>جمعیت</p>
<p>پیوند ارتباطی با استان سیستان و بلوچستان (زرآباد) ارتباط با بیاهی و شهرهای پیرامون</p>		<p>پیوندهای ارتباطی</p>
<p>ارتفاع از سطح دریا ۱۰ متر مجاورت بلافصل با دریا و خور کرتی و خور راپچ تلاقی دریا و بیابان در ضلع غربی محدوده</p>		<p>مشخصه های طبیعی پیرامون</p>
<p>مناسب برای توسعه سکونت و فعالیت با ایجاد شهری مولد (با فعالیت های گردشگری و بازرگانی و دریاپایه)</p>		<p>نظام سکونت</p>
<p>مناسب جهت توسعه فعالیت های صیادی، آبی پروری و صنایع وابسته امکان توسعه مبادلات تجاری و دریاپایه</p>		<p>سازمان فضایی آتی</p>
<p>جاده آبکوهی به کرانی جاده ساحلی کلیرک به ونک</p>		<p>شبکه ارتباطی</p>
<p>قابلیت توسعه اقتصاد دریاپایه در مقیاس محلی، ملی و فراملی قابلیت توسعه گردشگری دریایی، ساحلی، طبیعی (اکوتوریسم) و گردشگری تاریخی قابلیت آبی پروری و شیلاتی</p>		<p>قابلیت های توسعه</p>

جایگاه در سطح
روادست

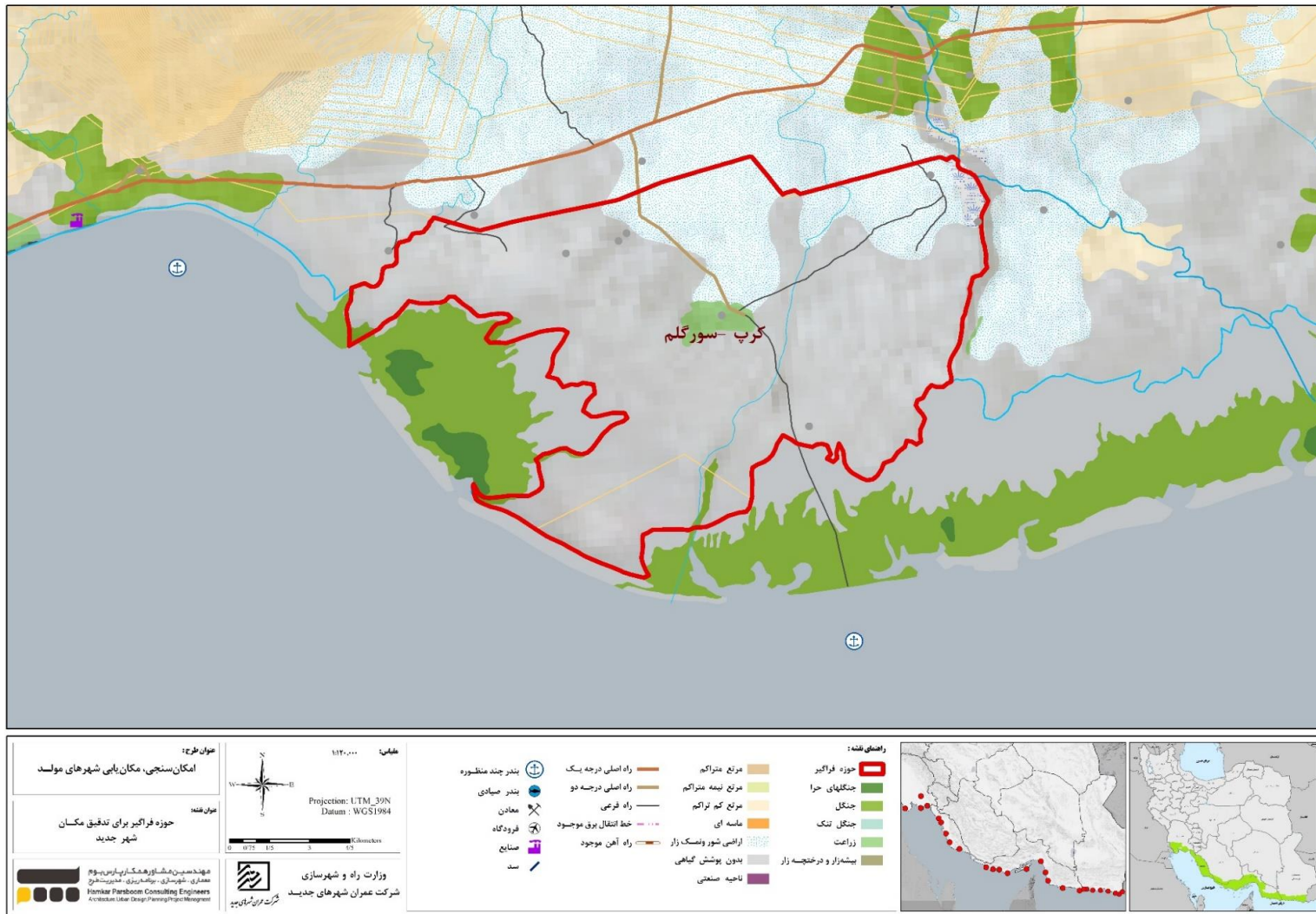
شناسه سکونتگاه های منتخب و اراضی پیرامونی استان هرمزگان :



شناسه سکونتگاه های منتخب و اراضی پیرامونی استان هرمزگان

شناسه مشخصه های سکونتگاه های ساحلی کرپ - سورگلم																					
<p style="text-align: center;">موقعیت در سکونتگاه های ساحلی کرپ - سورگلم</p>  <p style="text-align: center;">تصویر ماهواره ای از حوزه فراگیر کرپ - سورگلم</p>  <p style="text-align: center;">موقعیت کرپ - سورگلم در اسناد توسعه و آمایش</p> 	<table border="1" style="width: 100%; border-collapse: collapse;"> <tr> <td style="width: 30%; vertical-align: top;">موقعیت ویژه</td> <td>قرارگیری در سواحل دریای عمان و بخش از اراضی ساحلی شرق بندر جاسک در دهستان گابریک بخش مرکزی شهرستان جاسک</td> </tr> <tr> <td style="vertical-align: top;">اداری - جغرافیایی (حدود اربعه)</td> <td>مختصات جغرافیایی: (طول جغرافیایی: "25°37'45.65" عرض جغرافیایی: "58° 7'56.25") حدود شرقی؛ رودخانه شهرینی حدود شمالی؛ توپو منحنی ۱۰ متر از جنوب؛ اراضی ماندابی خور شهرنو از غرب؛ رودخانه جگین</td> </tr> <tr> <td style="vertical-align: top;">وسعت</td> <td>وسعت حوزه فراگیر حدود ۲۰۵۴۱ هکتار</td> </tr> <tr> <td style="vertical-align: top;">جمعیت</td> <td>بر پایه سرشماری عمومی نفوس و مسکن در سال ۱۳۹۵ برابر با ۴۴۷ نفر (۹۶ خانوار)</td> </tr> <tr> <td style="vertical-align: top;">پیوندهای ارتباطی</td> <td>پیوند ارتباطی با بندر جاسک</td> </tr> <tr> <td style="vertical-align: top;">مشخصه های طبیعی پیرامون</td> <td>ارتفاع از سطح دریا ۴ متر مجاورت بلافصل با دریا و رودخانه جگین و رودخانه شهرینی ارضی ماندابی خور شهرنو</td> </tr> <tr> <td style="vertical-align: top;">نظام سکونت</td> <td>مناسب برای توسعه سکونت و فعالیت با ایجاد شهری مولد (با فعالیت های گردشگری و بازرگانی و دریاپایه)</td> </tr> <tr> <td style="vertical-align: top;">سازمان فضایی</td> <td>مناسب جهت توسعه فعالیت های کشاورزی مناسب جهت توسعه فعالیت های صیادی، آبی پروری و صنایع وابسته مکان توسعه مبادلات تجاری و دریاپایه در مقیاس محلی، منطقه ای، ملی و فراملی</td> </tr> <tr> <td style="vertical-align: top;">شبکه ارتباطی</td> <td>جاده یکدار به سورگلم</td> </tr> <tr> <td style="vertical-align: top;">قابلیت های توسعه</td> <td>قابلیت توسعه اقتصاد دریاپایه در مقیاس محلی، ملی و فراملی قابلیت توسعه گردشگری دریایی، ساحلی، طبیعی (اکوتوریسم) قابلیت آبی پروری و شیلاتی</td> </tr> </table>	موقعیت ویژه	قرارگیری در سواحل دریای عمان و بخش از اراضی ساحلی شرق بندر جاسک در دهستان گابریک بخش مرکزی شهرستان جاسک	اداری - جغرافیایی (حدود اربعه)	مختصات جغرافیایی: (طول جغرافیایی: "25°37'45.65" عرض جغرافیایی: "58° 7'56.25") حدود شرقی؛ رودخانه شهرینی حدود شمالی؛ توپو منحنی ۱۰ متر از جنوب؛ اراضی ماندابی خور شهرنو از غرب؛ رودخانه جگین	وسعت	وسعت حوزه فراگیر حدود ۲۰۵۴۱ هکتار	جمعیت	بر پایه سرشماری عمومی نفوس و مسکن در سال ۱۳۹۵ برابر با ۴۴۷ نفر (۹۶ خانوار)	پیوندهای ارتباطی	پیوند ارتباطی با بندر جاسک	مشخصه های طبیعی پیرامون	ارتفاع از سطح دریا ۴ متر مجاورت بلافصل با دریا و رودخانه جگین و رودخانه شهرینی ارضی ماندابی خور شهرنو	نظام سکونت	مناسب برای توسعه سکونت و فعالیت با ایجاد شهری مولد (با فعالیت های گردشگری و بازرگانی و دریاپایه)	سازمان فضایی	مناسب جهت توسعه فعالیت های کشاورزی مناسب جهت توسعه فعالیت های صیادی، آبی پروری و صنایع وابسته مکان توسعه مبادلات تجاری و دریاپایه در مقیاس محلی، منطقه ای، ملی و فراملی	شبکه ارتباطی	جاده یکدار به سورگلم	قابلیت های توسعه	قابلیت توسعه اقتصاد دریاپایه در مقیاس محلی، ملی و فراملی قابلیت توسعه گردشگری دریایی، ساحلی، طبیعی (اکوتوریسم) قابلیت آبی پروری و شیلاتی
موقعیت ویژه	قرارگیری در سواحل دریای عمان و بخش از اراضی ساحلی شرق بندر جاسک در دهستان گابریک بخش مرکزی شهرستان جاسک																				
اداری - جغرافیایی (حدود اربعه)	مختصات جغرافیایی: (طول جغرافیایی: "25°37'45.65" عرض جغرافیایی: "58° 7'56.25") حدود شرقی؛ رودخانه شهرینی حدود شمالی؛ توپو منحنی ۱۰ متر از جنوب؛ اراضی ماندابی خور شهرنو از غرب؛ رودخانه جگین																				
وسعت	وسعت حوزه فراگیر حدود ۲۰۵۴۱ هکتار																				
جمعیت	بر پایه سرشماری عمومی نفوس و مسکن در سال ۱۳۹۵ برابر با ۴۴۷ نفر (۹۶ خانوار)																				
پیوندهای ارتباطی	پیوند ارتباطی با بندر جاسک																				
مشخصه های طبیعی پیرامون	ارتفاع از سطح دریا ۴ متر مجاورت بلافصل با دریا و رودخانه جگین و رودخانه شهرینی ارضی ماندابی خور شهرنو																				
نظام سکونت	مناسب برای توسعه سکونت و فعالیت با ایجاد شهری مولد (با فعالیت های گردشگری و بازرگانی و دریاپایه)																				
سازمان فضایی	مناسب جهت توسعه فعالیت های کشاورزی مناسب جهت توسعه فعالیت های صیادی، آبی پروری و صنایع وابسته مکان توسعه مبادلات تجاری و دریاپایه در مقیاس محلی، منطقه ای، ملی و فراملی																				
شبکه ارتباطی	جاده یکدار به سورگلم																				
قابلیت های توسعه	قابلیت توسعه اقتصاد دریاپایه در مقیاس محلی، ملی و فراملی قابلیت توسعه گردشگری دریایی، ساحلی، طبیعی (اکوتوریسم) قابلیت آبی پروری و شیلاتی																				
<p style="writing-mode: vertical-rl; transform: rotate(180deg);">چابگاه در سطح فرمانداری</p>																					

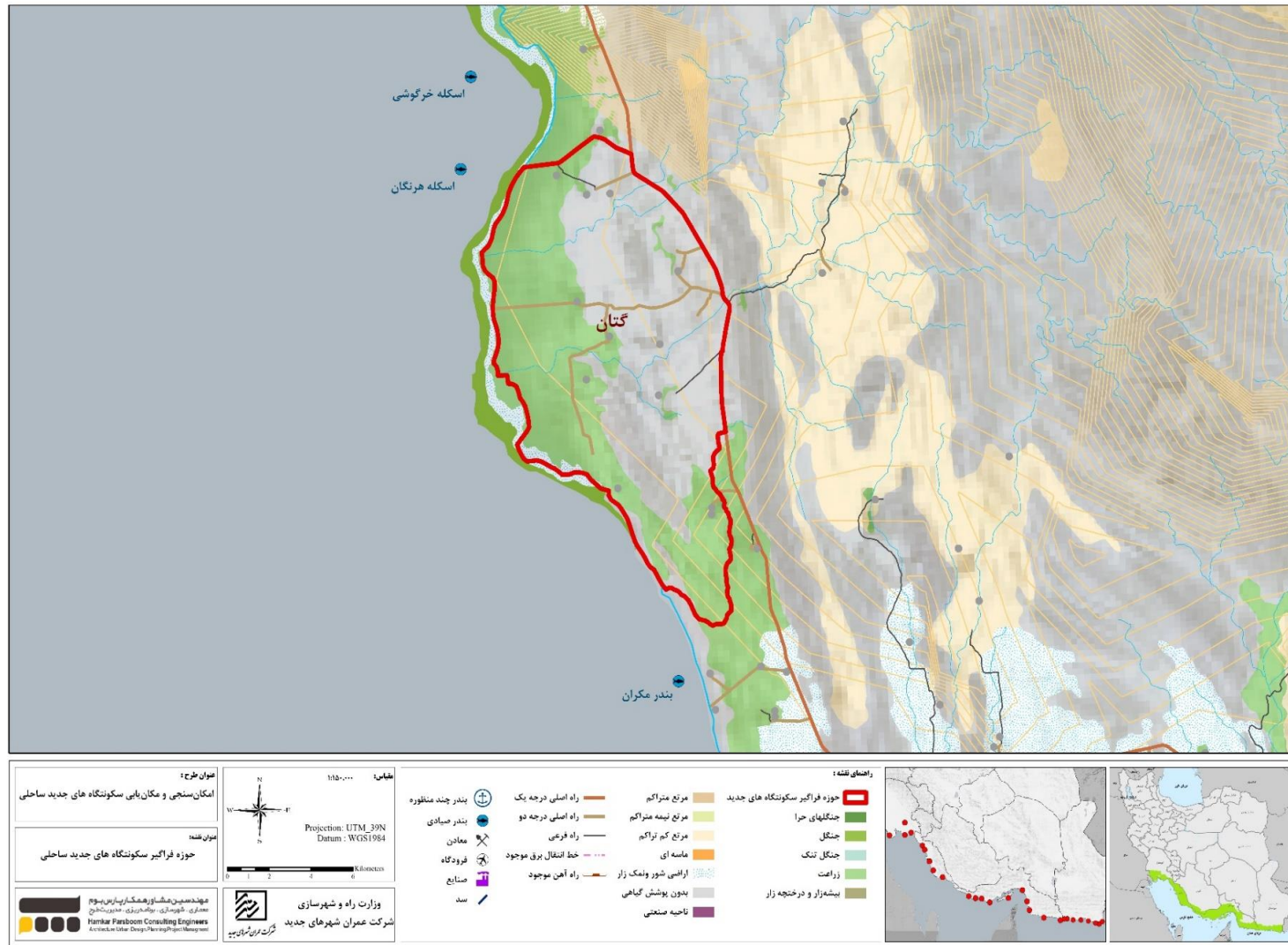
شناسه سکونتگاه های منتخب و اراضی پیرامونی استان هرمزگان



شناسه سکونتگاه های منتخب و اراضی پیرامونی استان هرمزگان

شناسه مشخصه های سکونتگاه ساحلی گتان																						
<p style="text-align: center;">موقعیت در سکونتگاه ساحلی گتان</p>  <p style="text-align: center;">تصویر ماهواره ای از حوزه فراگیر گتان</p>  <p style="text-align: center;">موقعیت گتان در اسناد توسعه و آمایش</p> 	<table border="1" style="width: 100%; border-collapse: collapse;"> <tr> <td style="width: 30%;">موقعیت ویژه</td> <td>قرارگیری در سواحل دریای عمان و از اراضی ساحلی شمال غرب بندر جاسک در دهستان کنگان بخش مرکزی شهرستان جاسک</td> </tr> <tr> <td>اداری - جغرافیایی (حدود اربعه)</td> <td>مختصات جغرافیایی: (طول جغرافیایی: "26° 2'23.88" عرض جغرافیایی: "57° 13'1.4") حدود شرقی؛ بزرگراه جاسک - بندر عباس حدود شمالی؛ جاده آبادی منگلی به بزرگراه جاسک - بندر عباس از جنوب؛ رودخانه بالا بلند از غرب؛ دریای عمان</td> </tr> <tr> <td>وسعت</td> <td>وسعت حوزه فراگیر حدود ۱۶۵۹۲ هکتار</td> </tr> <tr> <td>جمعیت</td> <td>بر پایه سرشماری عمومی نفوس و مسکن در سال ۱۳۹۵ برابر با ۴۳۵ نفر (۱۰۳ خانوار)</td> </tr> <tr> <td>پیوندهای ارتباطی</td> <td>پیوند ارتباطی با بندر جاسک و سیریک</td> </tr> <tr> <td>مشخصه های طبیعی پیرامون</td> <td>ارتفاع از سطح دریا ۳متر مجاورت با دریا عمان</td> </tr> <tr> <td rowspan="3" style="text-align: center; vertical-align: middle;">جایگاه در طرح فراادست</td> <td>نظام سکونت</td> <td>مناسب برای توسعه سکونت و فعالیت با ایجاد شهری مولد (با فعالیت های گردشگری و بازرگانی و دریاپایه)</td> </tr> <tr> <td>سازمان فضایی آتی</td> <td>مناسب جهت توسعه فعالیت های صیادی، آبی پروری و صنایع وابسته مناسب جهت توسعه فعالیت های صیادی، آبی پروری و صنایع وابسته امکان توسعه مبادلات تجاری و دریاپایه در مقیاس محلی، منطقه ای، ملی و فراملی در حال تهیه طرح و احداث و مجموعه بزرگ پالایشگاهی و مشتقات نفتی در حال احداث</td> </tr> <tr> <td>شبکه ارتباطی</td> <td>بزرگراه جاسک - بندر عباس</td> </tr> <tr> <td>قابلیت های توسعه</td> <td>قابلیت توسعه اقتصاد دریاپایه در مقیاس محلی، ملی و فراملی قابلیت توسعه گردشگری دریایی، ساحلی، طبیعی (اکوتوریسم) قابلیت آبی پروری و شیلاتی</td> </tr> </table>	موقعیت ویژه	قرارگیری در سواحل دریای عمان و از اراضی ساحلی شمال غرب بندر جاسک در دهستان کنگان بخش مرکزی شهرستان جاسک	اداری - جغرافیایی (حدود اربعه)	مختصات جغرافیایی: (طول جغرافیایی: "26° 2'23.88" عرض جغرافیایی: "57° 13'1.4") حدود شرقی؛ بزرگراه جاسک - بندر عباس حدود شمالی؛ جاده آبادی منگلی به بزرگراه جاسک - بندر عباس از جنوب؛ رودخانه بالا بلند از غرب؛ دریای عمان	وسعت	وسعت حوزه فراگیر حدود ۱۶۵۹۲ هکتار	جمعیت	بر پایه سرشماری عمومی نفوس و مسکن در سال ۱۳۹۵ برابر با ۴۳۵ نفر (۱۰۳ خانوار)	پیوندهای ارتباطی	پیوند ارتباطی با بندر جاسک و سیریک	مشخصه های طبیعی پیرامون	ارتفاع از سطح دریا ۳متر مجاورت با دریا عمان	جایگاه در طرح فراادست	نظام سکونت	مناسب برای توسعه سکونت و فعالیت با ایجاد شهری مولد (با فعالیت های گردشگری و بازرگانی و دریاپایه)	سازمان فضایی آتی	مناسب جهت توسعه فعالیت های صیادی، آبی پروری و صنایع وابسته مناسب جهت توسعه فعالیت های صیادی، آبی پروری و صنایع وابسته امکان توسعه مبادلات تجاری و دریاپایه در مقیاس محلی، منطقه ای، ملی و فراملی در حال تهیه طرح و احداث و مجموعه بزرگ پالایشگاهی و مشتقات نفتی در حال احداث	شبکه ارتباطی	بزرگراه جاسک - بندر عباس	قابلیت های توسعه	قابلیت توسعه اقتصاد دریاپایه در مقیاس محلی، ملی و فراملی قابلیت توسعه گردشگری دریایی، ساحلی، طبیعی (اکوتوریسم) قابلیت آبی پروری و شیلاتی
موقعیت ویژه	قرارگیری در سواحل دریای عمان و از اراضی ساحلی شمال غرب بندر جاسک در دهستان کنگان بخش مرکزی شهرستان جاسک																					
اداری - جغرافیایی (حدود اربعه)	مختصات جغرافیایی: (طول جغرافیایی: "26° 2'23.88" عرض جغرافیایی: "57° 13'1.4") حدود شرقی؛ بزرگراه جاسک - بندر عباس حدود شمالی؛ جاده آبادی منگلی به بزرگراه جاسک - بندر عباس از جنوب؛ رودخانه بالا بلند از غرب؛ دریای عمان																					
وسعت	وسعت حوزه فراگیر حدود ۱۶۵۹۲ هکتار																					
جمعیت	بر پایه سرشماری عمومی نفوس و مسکن در سال ۱۳۹۵ برابر با ۴۳۵ نفر (۱۰۳ خانوار)																					
پیوندهای ارتباطی	پیوند ارتباطی با بندر جاسک و سیریک																					
مشخصه های طبیعی پیرامون	ارتفاع از سطح دریا ۳متر مجاورت با دریا عمان																					
جایگاه در طرح فراادست	نظام سکونت	مناسب برای توسعه سکونت و فعالیت با ایجاد شهری مولد (با فعالیت های گردشگری و بازرگانی و دریاپایه)																				
	سازمان فضایی آتی	مناسب جهت توسعه فعالیت های صیادی، آبی پروری و صنایع وابسته مناسب جهت توسعه فعالیت های صیادی، آبی پروری و صنایع وابسته امکان توسعه مبادلات تجاری و دریاپایه در مقیاس محلی، منطقه ای، ملی و فراملی در حال تهیه طرح و احداث و مجموعه بزرگ پالایشگاهی و مشتقات نفتی در حال احداث																				
	شبکه ارتباطی	بزرگراه جاسک - بندر عباس																				
قابلیت های توسعه	قابلیت توسعه اقتصاد دریاپایه در مقیاس محلی، ملی و فراملی قابلیت توسعه گردشگری دریایی، ساحلی، طبیعی (اکوتوریسم) قابلیت آبی پروری و شیلاتی																					

شناسه سکونتگاه های منتخب و اراضی پیرامونی استان هرمزگان

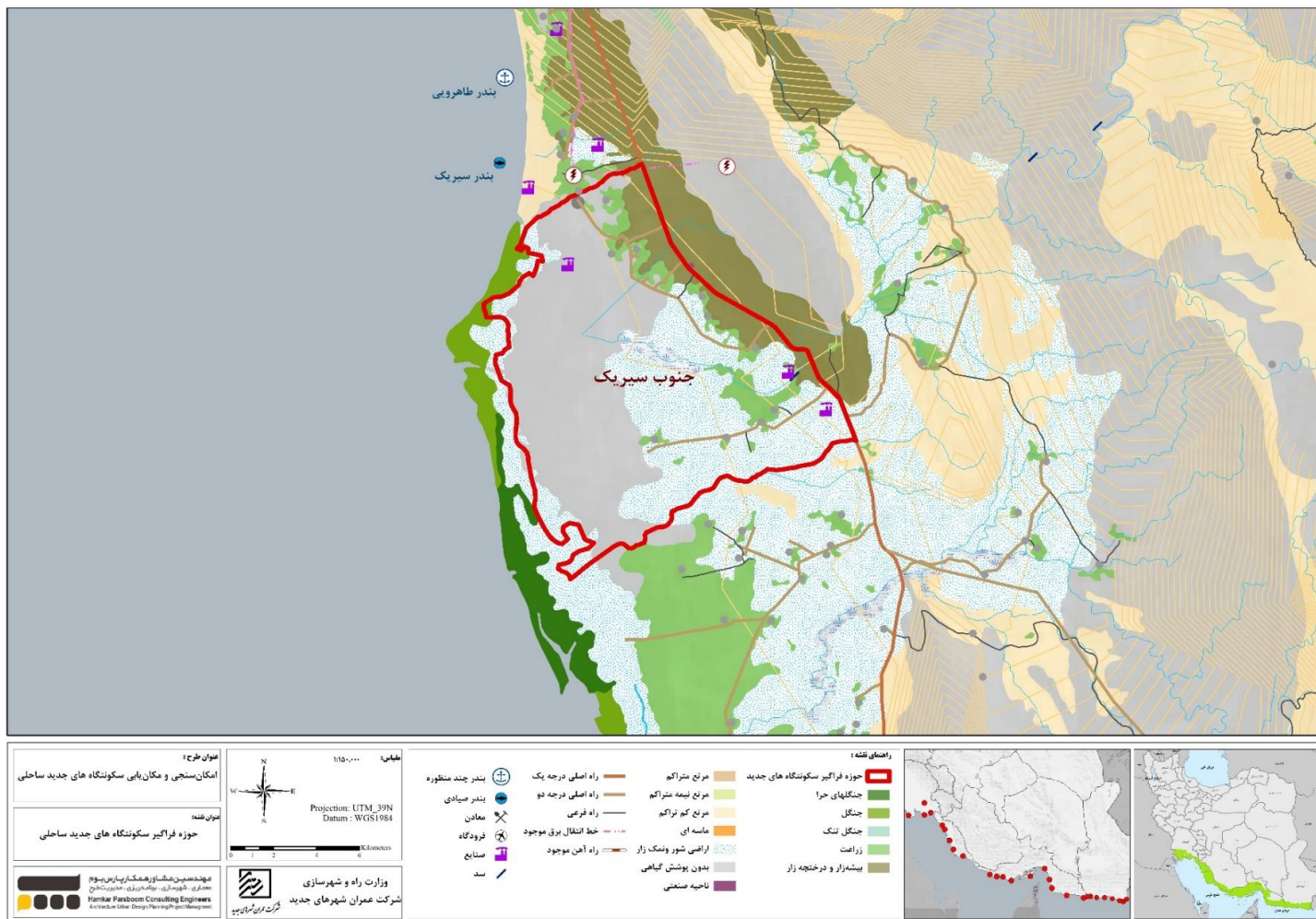


شناسه سکونتگاه های منتخب و اراضی پیرامونی استان هرمزگان




شناسه مشخصه های سکونتگاه ساحلی سیریک	
<p>موقعیت در سکونتگاه های ساحلی سیریک</p> 	<p>موقعیت ویژه</p> <p>قرارگیری در سواحل تنگه هرمز ، در شرق بندر سیریک ، در بخش مرکزی شهرستان سیریک در استان هرمزگان</p>
	<p>اداری - جغرافیایی (حدود اربعه)</p> <p>مختصات جغرافیایی: (طول جغرافیایی: "26°27'43.23" عرض جغرافیایی: "57°06'31.87")</p> <p>حدود شرقی؛ بزرگراه جاسک - بندر عباس حدود شمال؛ محدوده اراضی شهر سیریک حدود جنوبی؛ مسیل فصلی حدود غربی؛ دریای عمان</p>
	<p>وسعت</p> <p>وسعت حوزه فراگیر حدود ۱۷۵۵۲ هکتار</p>
	<p>جمعیت</p> <p>بر پایه سرشماری عمومی نفوس و مسکن در سال ۱۳۹۵ برابر با ۵۱۳۷ نفر (۱۱۸۲ خانوار)</p>
	<p>پیوندهای ارتباطی</p> <p>ارتباط با بندرعباس و گتان علیا</p>
<p>تصویر ماهواره ای از حوزه فراگیر سیریک</p> 	<p>مشخصه های طبیعی پیرامون</p> <p>ارتفاع از سطح دریا 3متر مجاورت با دریا عمان</p>
	<p>نظام سکونت</p> <p>مناسب برای توسعه سکونت و فعالیت با ایجاد شهری مولد (با فعالیت های گردشگری و بازرگانی و دریاپایه)</p>
	<p>سازمان فضایی آنی</p> <p>گردشگری گسترده ساحلی و جنگل حرا مناسب جهت توسعه فعالیت های گردشگری پرنده نگری مناسب جهت توسعه فعالیت های صیادی، آبی پروری و صنایع وابسته امکان توسعه مبادلات تجاری و دریاپایه در مقیاس محلی، منطقه ای، ملی و فراملی</p>
<p>موقعیت سیریک در اسناد توسعه و آمایش</p> 	<p>شبکه ارتباطی</p> <p>بزرگراه جاسک - بندر عباس</p>
	<p>قابلیت های توسعه</p> <p>قابلیت توسعه اقتصاد دریاپایه در مقیاس محلی، ملی و فراملی قابلیت توسعه گردشگری دریایی، ساحلی، طبیعی (اکوتوریسم) قابلیت آبی پروری و شیلاتی</p>

جایگاه در طرح فرادست

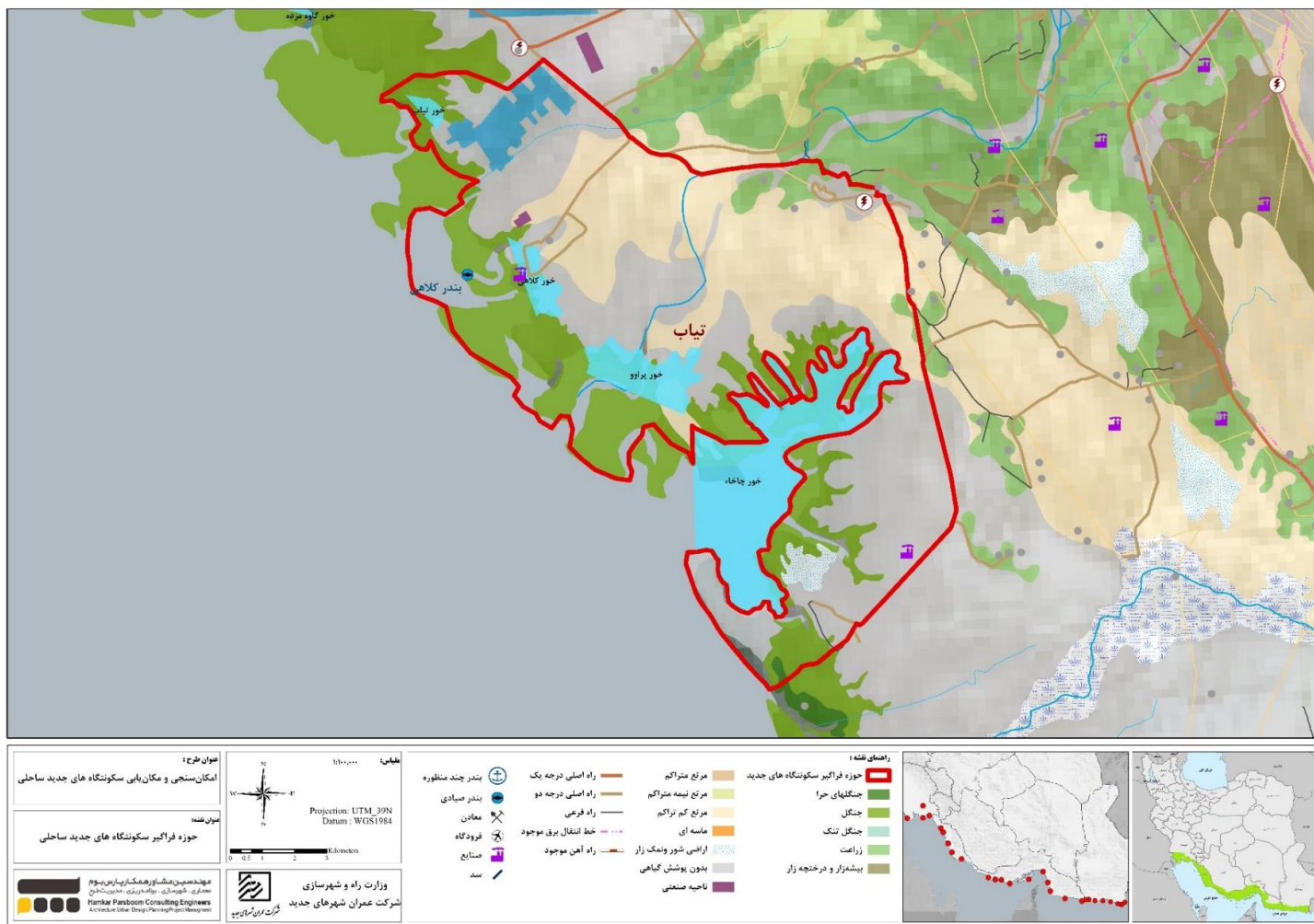
شناسه سکونتگاه های منتخب و اراضی پیرامونی استان هرمزگان



شناسه سکونتگاه های منتخب و اراضی پیرامونی استان هرمزگان

شناسه مشخصه های سکونتگاه ساحلی تیاب																						
<p style="text-align: center;">موقعیت در سکونتگاه ساحلی تیاب</p>  <p style="text-align: center;">تصویر ماهواره ای از حوزه فراگیر تیاب</p>  <p style="text-align: center;">موقعیت تیاب در اسناد توسعه و آمایش</p> 	<table border="1" style="width: 100%; border-collapse: collapse;"> <tr> <td style="width: 30%;">موقعیت ویژه</td> <td>قرارگیری در سواحل تنگه هرمز و بخشی از اراضی ساحلی شرق بندرعباس و غرب میناب</td> </tr> <tr> <td>اداری - جغرافیایی (حدود اربعه)</td> <td>مختصات جغرافیایی: (طول جغرافیایی: 27° 6' 54.51" عرض جغرافیایی: 56° 52' 19.88") حدود شرقی؛ جاده میناب - مازغ پایین حدود شمال؛ رودخانه و جنوب سایت پرورش میگو حدود جنوبی؛ جاده تیاب - کرگان حدود غربی؛ دریا عمان و خلیج فارس</td> </tr> <tr> <td>وسعت</td> <td>وسعت حوزه فراگیر حدود ۱۶۴۱۸ هکتار</td> </tr> <tr> <td>جمعیت</td> <td>بر پایه سرشماری عمومی نفوس و مسکن در سال ۱۳۹۵ برابر با ۲۷۵۲ نفر (۷۲۱ خانوار)</td> </tr> <tr> <td>پیوندهای ارتباطی</td> <td>پیوند های ارتباطی با بندر عباس و میناب</td> </tr> <tr> <td>مشخصه های طبیعی پیرامون</td> <td>ارتفاع از سطح دریا ۵متر مجاورت با دریا مجاورت با خور و جنگل های حرا</td> </tr> <tr> <td rowspan="4" style="writing-mode: vertical-rl; text-orientation: mixed;">جایگاه در طرح فرااست</td> <td>نظام سکونت</td> <td>مناسب برای توسعه سکونت و فعالیت با ایجاد شهری مولد (با فعالیت های گردشگری و بازرگانی و دریاپایه)</td> </tr> <tr> <td>سازمان فضایی آبی</td> <td>مناسب جهت توسعه فعالیت های صیادی، آبی پروری و صنایع وابسته امکان توسعه مبادلات تجاری و دریاپایه در مقیاس محلی، منطقه ای، ملی و فراملی</td> </tr> <tr> <td>شبکه ارتباطی</td> <td>دارای بزرگراه جاسک - بندر عباس</td> </tr> <tr> <td>قابلیت های توسعه</td> <td>قابلیت توسعه اقتصاد دریاپایه در مقیاس محلی، ملی و فراملی قابلیت توسعه گردشگری دریایی، ساحلی، طبیعی (اکوتوریسم) قابلیت آبی پروری و شیلاتی</td> </tr> </table>	موقعیت ویژه	قرارگیری در سواحل تنگه هرمز و بخشی از اراضی ساحلی شرق بندرعباس و غرب میناب	اداری - جغرافیایی (حدود اربعه)	مختصات جغرافیایی: (طول جغرافیایی: 27° 6' 54.51" عرض جغرافیایی: 56° 52' 19.88") حدود شرقی؛ جاده میناب - مازغ پایین حدود شمال؛ رودخانه و جنوب سایت پرورش میگو حدود جنوبی؛ جاده تیاب - کرگان حدود غربی؛ دریا عمان و خلیج فارس	وسعت	وسعت حوزه فراگیر حدود ۱۶۴۱۸ هکتار	جمعیت	بر پایه سرشماری عمومی نفوس و مسکن در سال ۱۳۹۵ برابر با ۲۷۵۲ نفر (۷۲۱ خانوار)	پیوندهای ارتباطی	پیوند های ارتباطی با بندر عباس و میناب	مشخصه های طبیعی پیرامون	ارتفاع از سطح دریا ۵متر مجاورت با دریا مجاورت با خور و جنگل های حرا	جایگاه در طرح فرااست	نظام سکونت	مناسب برای توسعه سکونت و فعالیت با ایجاد شهری مولد (با فعالیت های گردشگری و بازرگانی و دریاپایه)	سازمان فضایی آبی	مناسب جهت توسعه فعالیت های صیادی، آبی پروری و صنایع وابسته امکان توسعه مبادلات تجاری و دریاپایه در مقیاس محلی، منطقه ای، ملی و فراملی	شبکه ارتباطی	دارای بزرگراه جاسک - بندر عباس	قابلیت های توسعه	قابلیت توسعه اقتصاد دریاپایه در مقیاس محلی، ملی و فراملی قابلیت توسعه گردشگری دریایی، ساحلی، طبیعی (اکوتوریسم) قابلیت آبی پروری و شیلاتی
	موقعیت ویژه	قرارگیری در سواحل تنگه هرمز و بخشی از اراضی ساحلی شرق بندرعباس و غرب میناب																				
اداری - جغرافیایی (حدود اربعه)	مختصات جغرافیایی: (طول جغرافیایی: 27° 6' 54.51" عرض جغرافیایی: 56° 52' 19.88") حدود شرقی؛ جاده میناب - مازغ پایین حدود شمال؛ رودخانه و جنوب سایت پرورش میگو حدود جنوبی؛ جاده تیاب - کرگان حدود غربی؛ دریا عمان و خلیج فارس																					
وسعت	وسعت حوزه فراگیر حدود ۱۶۴۱۸ هکتار																					
جمعیت	بر پایه سرشماری عمومی نفوس و مسکن در سال ۱۳۹۵ برابر با ۲۷۵۲ نفر (۷۲۱ خانوار)																					
پیوندهای ارتباطی	پیوند های ارتباطی با بندر عباس و میناب																					
مشخصه های طبیعی پیرامون	ارتفاع از سطح دریا ۵متر مجاورت با دریا مجاورت با خور و جنگل های حرا																					
جایگاه در طرح فرااست	نظام سکونت	مناسب برای توسعه سکونت و فعالیت با ایجاد شهری مولد (با فعالیت های گردشگری و بازرگانی و دریاپایه)																				
	سازمان فضایی آبی	مناسب جهت توسعه فعالیت های صیادی، آبی پروری و صنایع وابسته امکان توسعه مبادلات تجاری و دریاپایه در مقیاس محلی، منطقه ای، ملی و فراملی																				
	شبکه ارتباطی	دارای بزرگراه جاسک - بندر عباس																				
	قابلیت های توسعه	قابلیت توسعه اقتصاد دریاپایه در مقیاس محلی، ملی و فراملی قابلیت توسعه گردشگری دریایی، ساحلی، طبیعی (اکوتوریسم) قابلیت آبی پروری و شیلاتی																				

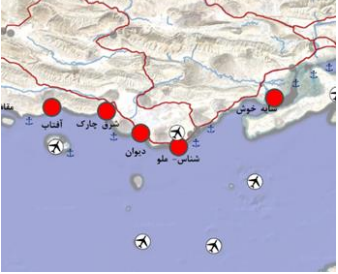
شناسه سکونتگاه های منتخب و اراضی پیرامونی استان هرمزگان



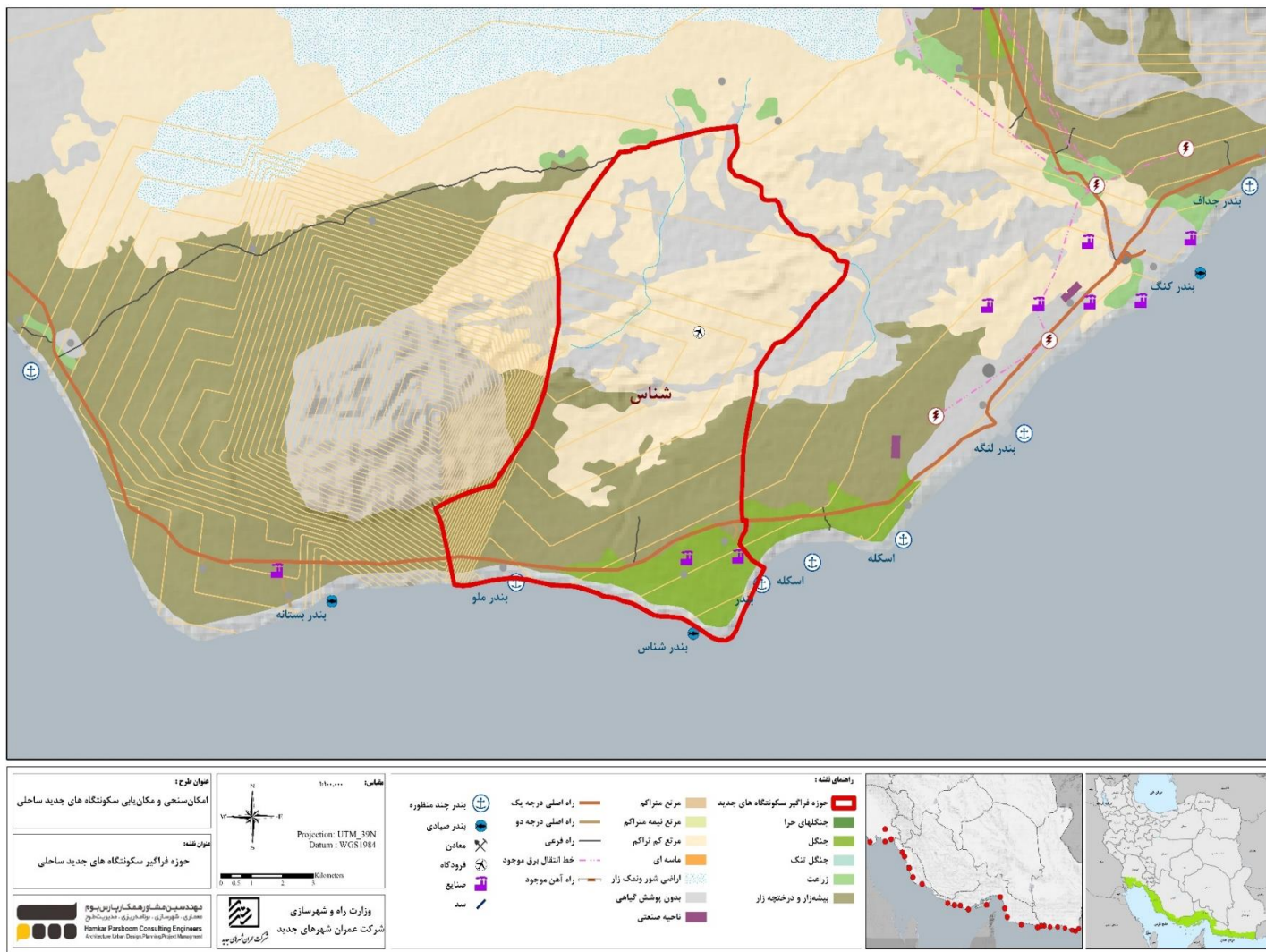
شناسه سکونتگاه های منتخب و اراضی پیرامونی استان هرمزگان :

شناسه مشخصه های سکونتگاه ساحلی بندر معلم		
<p style="text-align: center;">موقعیت در سکونتگاه ساحلی بندر معلم</p> 	<p>موقعیت ویژه</p> <p>قرارگیری در سواحل تنگه هرمز و بخشی از اراضی ساحلی غرب بندرعباس در <u>بخش مرکزی شهرستان بندر لنگه</u></p>	
<p style="text-align: center;">تصویر ماهواره ای از حوزه فراگیر بندر معلم</p> 	<p>مختصات جغرافیایی: (طول جغرافیایی: 26° 38.51' عرض جغرافیایی: 55°49'19")</p> <p>حدود شرقی؛ مسیل فصلی حدود شمالی؛ جاده بندر کنگ - بندر خمیر حدود جنوبی؛ خلیج فارس حدود غربی؛ جاده بندر کنگ - بندر خمیر</p>	
<p style="text-align: center;">موقعیت بندر معلم در اسناد توسعه و آمایش</p> 	<p>وسعت حوزه فراگیر حدود ۶۶۷۵ هکتار</p> <p>بر پایه سرشماری عمومی نفوس و مسکن در سال ۱۳۹۵ برابر با ۱۴۵۶ نفر (۳۸۰ خانوار)</p>	
	<p>پيوندهای ارتباطی</p> <p>ارتباط با بندر لنگه و بندر خمیر</p>	
	<p>مشخصه های طبیعی پیرامون</p> <p>ارتفاع از سطح دریا ۱۰ متر مجاورت با دریا مجاورت با کنبد نمکی حمیران و پارک جنگلی کوهین</p>	
	<p>نظام سکونت</p> <p>مناسب برای توسعه سکونت و فعالیت با ایجاد شهری مولد (با فعالیت های گردشگری و بازرگانی و صنعتی دریاپایه)</p>	جایگاه در طرح فرادست
	<p>سازمان فضایی آتی</p> <p>مناسب جهت توسعه فعالیت های صیادی، آبی پروری و صنایع وابسته امکان توسعه مبادلات تجاری و دریاپایه در مقیاس محلی، منطقه ای، ملی و فراملی امکان توسعه فعالیت های صنعتی در حیطه غذاهای دریایی</p>	
	<p>شبکه ارتباطی</p> <p>جاده کنگ به بندر خمیر</p>	
	<p>قابلیت های توسعه</p> <p>قابلیت توسعه اقتصاد دریاپایه در مقیاس محلی، ملی و فراملی قابلیت توسعه گردشگری دریایی، ساحلی، طبیعی (اکوتوریسم) قابلیت آبی پروری و شیلاتی قابلیت توسعه فعالیت های صنعتی در حیطه صید و تغذیه دریایی</p>	

شناسه سکونتگاه های منتخب و اراضی پیرامونی استان هرمزگان

شناسه مشخصه های سکونتگاه ساحلی بندر شناس - بندر ملو	
<p>موقعیت در سکونتگاه ساحلی بندر شناس - ملو</p> 	<p>موقعیت ویژه</p> <p>قرارگیری در بخشی از اراضی ساحلی بندر شناس، روستایی در دهستان مغویه بخش مرکزی شهرستان بندر لنگه در استان هرمزگان</p>
<p>تصویر ماهواره ای از حوزه فراگیر بندر شناس - ملو</p> 	<p>مختصات جغرافیایی: (طول جغرافیایی: "26°30'56.32" عرض جغرافیایی: "54°47'42.54")</p> <p>حدود شرقی؛ جاده شرکت نفت حدود شمال؛ دشت لشتان حدود جنوبی؛ خلیج فارس و جاده بندر شناس به بندر ملو حدود غربی؛ معدن سنگ نمک ملو</p>
<p>موقعیت بندر شناس - ملو در اسناد توسعه و آمایش</p> 	<p>وسعت حوزه فراگیر حدود ۱۰۸۷۵ هکتار</p> <p>فاقد جمعیت</p> <p>شهر بندر معلم در مجاورت حوزه فراگیر بر پایه سرشماری عمومی نفوس و مسکن در سال ۱۳۹۵ برابر با ۲۹۹۸ نفر</p> <p>ارتباط با بندر لنگه</p> <p>ارتفاع از سطح دریا ۷ متر مجاورت دریا ساحل های صخره ای مجاورت با گنبد های نمکی مجاورت با خور و جنگل های حرا اراضی شهر بندر معلم</p>
	<p>نظام سکونت</p> <p>مناسب برای توسعه سکونت و فعالیت با ایجاد شهری مولد (با فعالیت های کشاورزی و گردشگری و بازرگانی و دریاپایه)</p>
	<p>سازمان فضایی آتی</p> <p>مناسب جهت توسعه فعالیت های صیادی، آبی پروری و صنایع وابسته امکان توسعه مبادلات تجاری و دریاپایه در مقیاس محلی، منطقه ای، ملی و فراملی</p>
	<p>شبکه ارتباطی</p> <p>جاده بندر شنا ۰/س به بندر ملو و بندر شناس به بندر لنگه نزدیکی فرودگاه بندر لنگه برخورداری از اسکله صیادی، باری</p>
	<p>قابلیت های توسعه</p> <p>قابلیت توسعه اقتصاد دریاپایه در مقیاس محلی، ملی و فراملی قابلیت توسعه فعالیت های کشاورزی قابلیت توسعه گردشگری دریایی، ساحلی، طبیعی (اکوتوریسم) قابلیت آبی پروری و شیلاتی</p>
<p>جایگاه در طرح فرادست</p>	

شناسه سکونتگاه های منتخب و اراضی پیرامونی استان هرمزگان :



شناسه سکونتگاه های منتخب و اراضی پیرامونی استان هرمزگان

شناسه مشخصه های سکونتگاه ساحلی بندر شرق چارک	
<p>موقعیت در سکونتگاه ساحلی شرق چارک</p> 	<p>موقعیت ویژه</p> <p>قرارگیری در بخشی از اراضی ساحلی بندر چارک ، از توابع <u>بخش شیبکوه شهرستان بندر لنگه</u> در استان هرمزگان</p>
	<p>اداری - جغرافیایی (حدود اربعه)</p> <p>مختصات جغرافیایی: (طول جغرافیایی: "26°43'50.42" عرض جغرافیایی: "54°18'55.49") حدود شرقی؛ اراضی بندر حسینه و جاده بندر حسینه و گنبد نمکی مغویه حدود شمال؛ اراضی باوردان و گنبد نمکی مراغ و جاده بندر مغویه به باوردان از جنوب؛ خلیج فارس و جاده بندر حسینه به چارک از غرب؛ اراضی شهر بندر چارک</p>
	<p>وسعت</p> <p>وسعت حوزه فراگیر حدود ۱۰۱۴۴ هکتار</p>
	<p>جمعیت</p> <p>بر پایه سرشماری عمومی نفوس و مسکن در سال ۱۳۹۵ برابر با ۵۸۰۰ نفر</p>
	<p>پیوندهای ارتباطی</p> <p>پیوند ارتباطی با بندر چارک و بندر آفتاب</p>
	<p>مشخصه های طبیعی پیرامون</p> <p>ارتفاع از سطح دریا ۳ متر مجاورت دریا و ساحل های صخره ای مجاورت با گنبد های نمکی مغویه و مراغ مجاورت با خور بندر چارک</p>
	<p>نظام سکونت</p> <p>مناسب برای توسعه سکونت و فعالیت با ایجاد شهری مولد (با فعالیت های گردشگری و بازرگانی و دریاپایه)</p>
	<p>سازمان فضایی آتی</p> <p>فعالیت های گردشگری تاریخی مناسب جهت توسعه فعالیت های صیادی، آبی پروری و صنایع وابسته امکان توسعه مبادلات تجاری و دریاپایه در مقیاس محلی، منطقه ای، ملی و فراملی</p>
	<p>شبکه ارتباطی</p> <p>جاده بندر حسینه به چارک برخورداری از ۳ اسکله صیادی، باری</p>
	<p>قابلیت های توسعه</p> <p>قابلیت توسعه اقتصاد دریاپایه در مقیاس محلی، ملی و فراملی قابلیت توسعه گردشگری دریایی، ساحلی، طبیعی (اکوتوریسم) و گردشگری تاریخی قابلیت آبی پروری و شیلاتی</p>

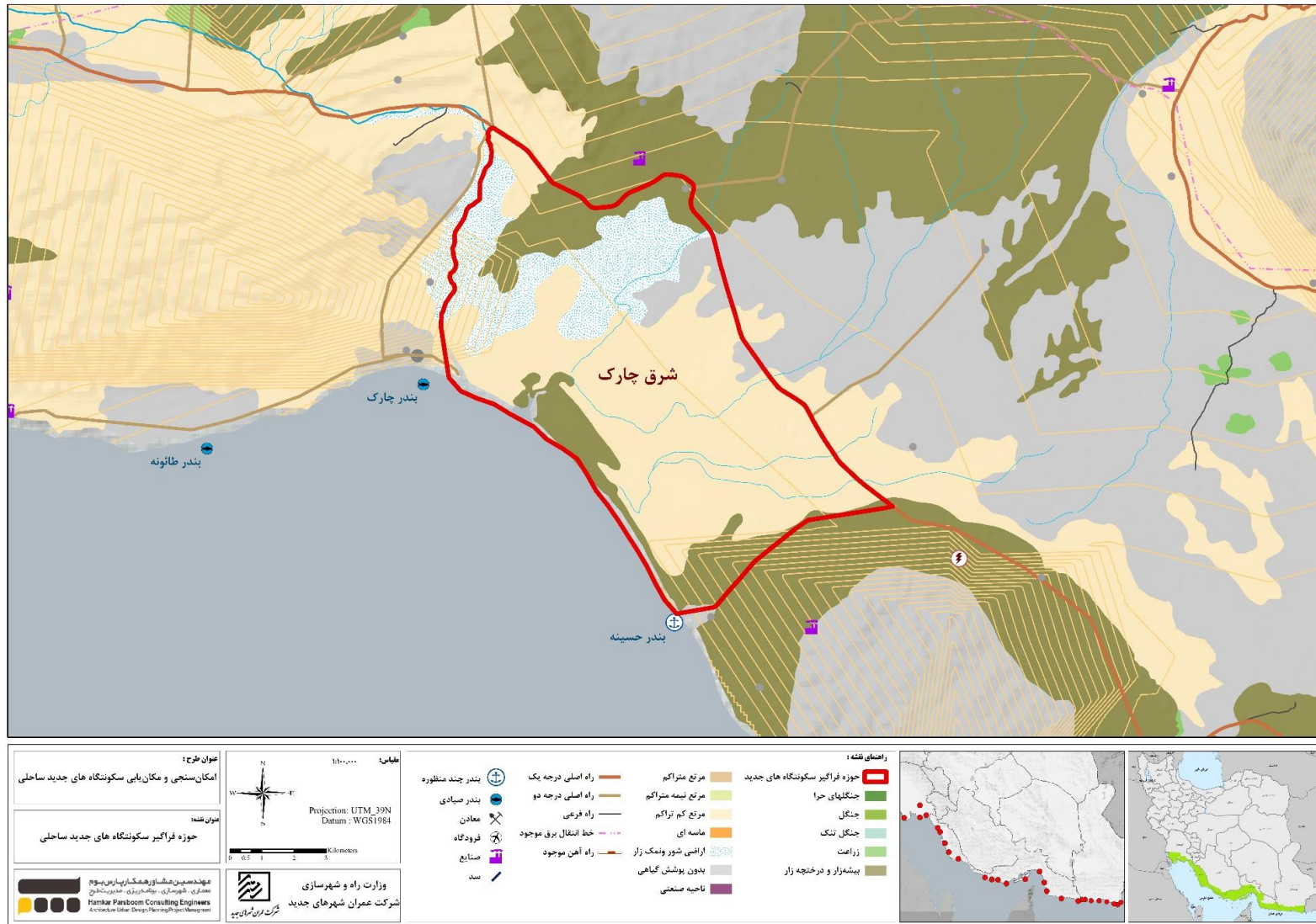
تصویر ماهواره ای از حوزه فراگیر شرق چارک



موقعیت شرق چارک در اسناد توسعه و آمایش



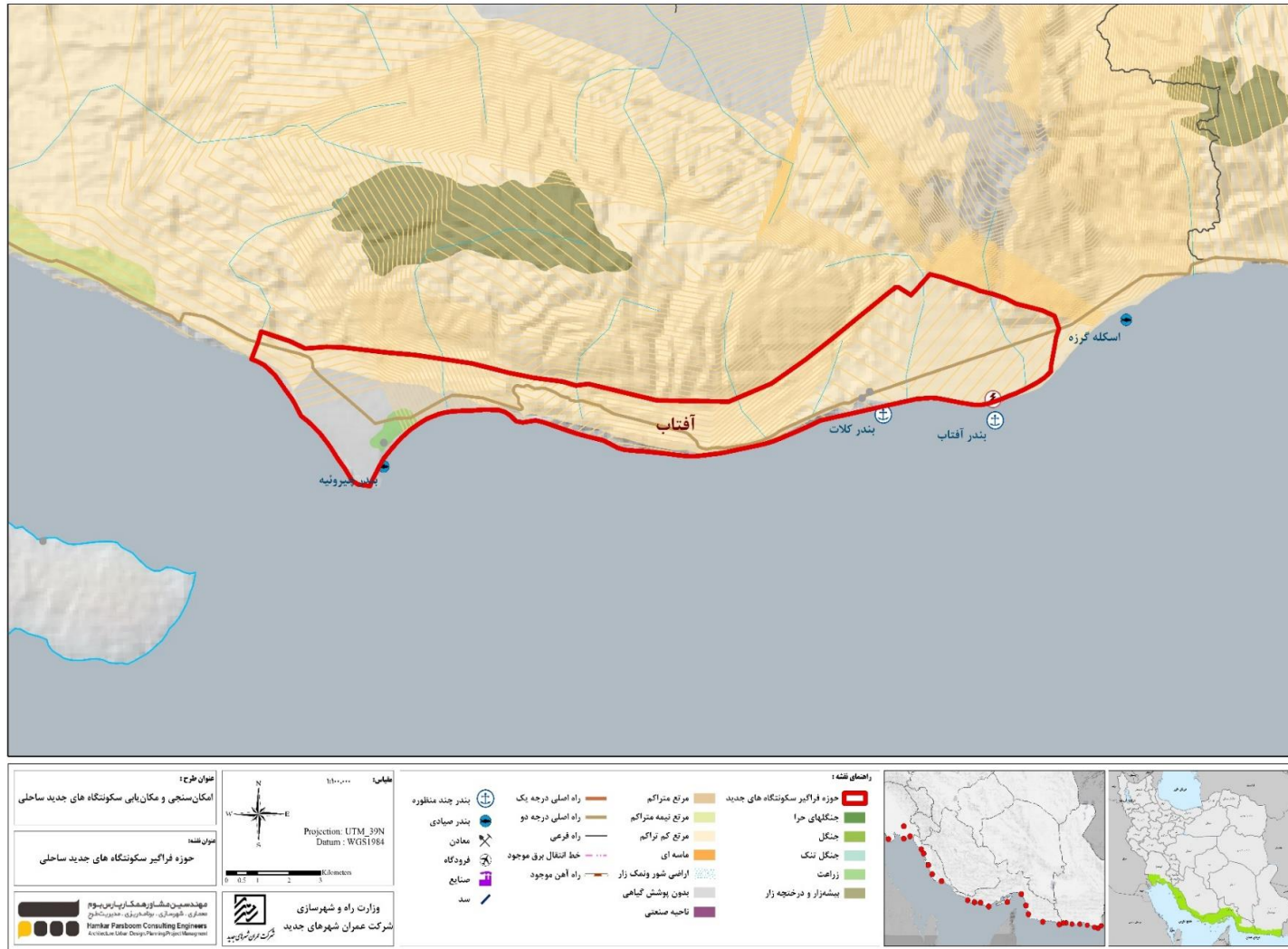
شناسه سکونتگاه های منتخب و اراضی پیرامونی استان هرمزگان :



شناسه سکونتگاه های منتخب و اراضی پیرامونی استان هرمزگان

شناسه مشخصه های سکونتگاه ساحلی بندر آفتاب	
<p>موقعیت در سکونتگاه ساحلی بندر آفتاب</p> 	<p>موقعیت ویژه</p> <p>قرارگیری در بخشی از اراضی ساحلی غرب بندرلنگه از توابع بخش شیبکوه شهرستان بندر لنگه در استان هرمزگان</p>
	<p>اداری - جغرافیایی (حدود اربعه)</p> <p>مختصات جغرافیایی: (طول جغرافیایی: $53^{\circ}55'19.22''$ عرض جغرافیایی: $26^{\circ}43'36.58''$)</p> <p>حدود شرق؛ دره نیی حدود شمال؛ اراضی کوهستانی ز جنوب؛ خلیج فارس ز غرب؛ اراضی بندر آفتاب</p>
	<p>وسعت</p> <p>وسعت حوزه فراگیر حدود ۵۶۹۵ هکتار</p>
	<p>جمعیت</p> <p>بر پایه سرشماری عمومی نفوس و مسکن در سال ۱۳۹۵ برابر با ۱۳۰۰ نفر</p>
	<p>پیوندهای ارتباطی</p> <p>پیوند ارتباطی با جزیره کیش و جزیره هندورابی و بندر چارک</p>
	<p>مشخصه های طبیعی پیرامون</p> <p>ارتفاع از سطح دریا ۷ متر مجاورت دریا و کوه مجاورت با گنبد های نمکی مغویه</p>
	<p>نظام سکونت</p> <p>مناسب برای توسعه سکونت و فعالیت با ایجاد شهری مولد (با فعالیت های گردشگری و بازرگانی و دریاپایه)</p>
	<p>سازمان فضایی آتی</p> <p>فعالیت های گردشگری تاریخی مناسب جهت توسعه فعالیت های صیادی، آبی پروری و صنایع وابسته امکان توسعه مبادلات تجاری و دریاپایه در مقیاس محلی، منطقه ای، ملی و فراملی</p>
	<p>شبکه ارتباطی</p> <p>بزرگراه چارک به بندر عباس نزدیکی به فرودگاه هندورابی برخورداری از اسکله صیادی، باری و گمرک</p>
	<p>قابلیت های توسعه</p> <p>قابلیت توسعه اقتصاد دریاپایه در مقیاس محلی، ملی و فراملی قابلیت توسعه گردشگری دریایی، ساحلی، طبیعی (اکوتوریسم) و گردشگری تاریخی قابلیت آبی پروری و شیلاتی</p>
<p>تصویر ماهواره ای از حوزه فراگیر بندر آفتاب</p> 	
<p>موقعیت بندر آفتاب در اسناد توسعه و آمایش</p> 	

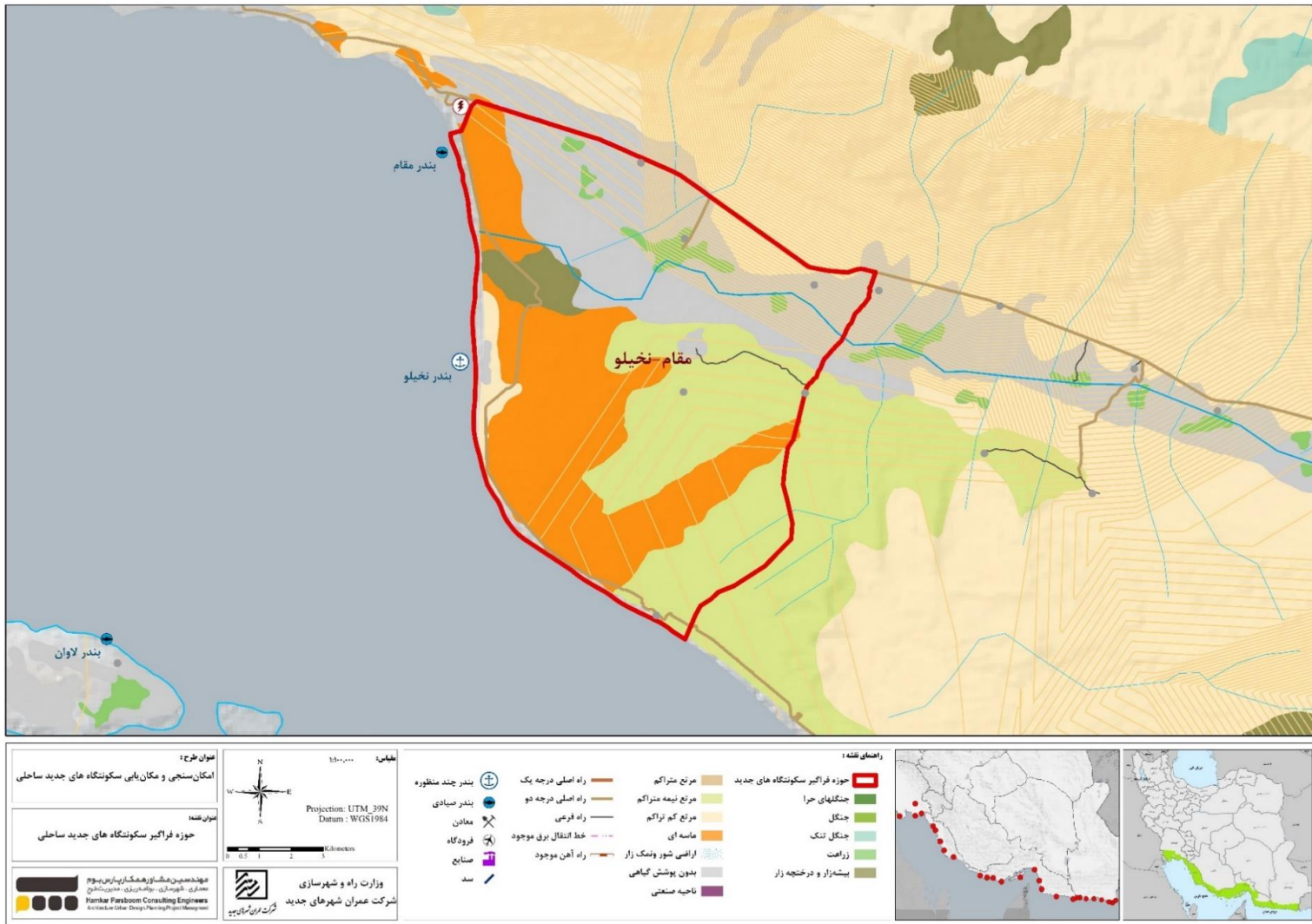
شناسه سکونتگاه های منتخب و اراضی پیرامونی استان هرمزگان



شناسه سکونتگاه های منتخب و اراضی پیرامونی استان هرمزگان




شناسه مشخصه های سکونتگاه ساحلی بندر مقام - نخیلو																				
<p>موقعیت در سکونتگاه ساحلی بندر مقام - نخیلو</p>  <p>تصویر ماهواره ای از حوزه فراگیر بندر مقام - نخیلو</p>  <p>موقعیت بندر مقام - نخیلو در اسناد توسعه و آمایش</p> 	<table border="1" style="width: 100%; border-collapse: collapse;"> <tr> <td style="width: 70%;"> <p>موقعیت ویژه</p> <p>قرارگیری در بخشی از اراضی ساحلی بندر مقام، روستایی در <u>دهستان مقام بخش شیبکوه شهرستان بندر لنگه در استان هرمزگان</u></p> </td> <td rowspan="2" style="width: 30%; text-align: center; vertical-align: middle;">جایگاه در طرح فراست</td> </tr> <tr> <td> <p>اداری - جغرافیایی (حدود اربعه)</p> <p>مختصات جغرافیایی: (طول جغرافیایی: "26°56'14.22" عرض جغرافیایی: "53°31'73") حدود شرقی؛ دره فرجی و روستای رمیله حدود شمالی؛ جاده ارتباطی بندر مقام، شمال غربی به اراضی بندر مقام از جنوب؛ خلیج فارس از غرب؛ خلیج فارس</p> </td> </tr> <tr> <td> <p>وسعت</p> <p>وسعت حوزه فراگیر حدود ۱۳۵۷۷ هکتار</p> </td> <td></td> </tr> <tr> <td> <p>جمعیت</p> <p>بر پایه سرشماری عمومی نفوس و مسکن در سال ۱۳۹۵ برابر با ۱۸۲۰ نفر (۲۹۶ خانوار)</p> </td> <td></td> </tr> <tr> <td> <p>پیوندهای ارتباطی</p> <p>پیوند ارتباطی با پارسیان و جزیره لاوان</p> </td> <td></td> </tr> <tr> <td> <p>مشخصه های طبیعی پیرامون</p> <p>ارتفاع از سطح دریا ۵ متر مجاورت دریا و کوه مجاورت با سواحل صخره ای با اشکال خاص ژئومورفولوژیکی</p> </td> <td></td> </tr> <tr> <td> <p>نظام سکونت</p> <p>مناسب برای توسعه سکونت و فعالیت با ایجاد شهری مولد (با فعالیت های گردشگری و بازرگانی و دریاپایه)</p> </td> <td></td> </tr> <tr> <td> <p>سازمان فضایی آتی</p> <p>مناسب جهت توسعه فعالیت های صیادی، آبی پروری و صنایع وابسته امکان توسعه مبادلات تجاری و دریاپایه در مقیاس محلی، منطقه ای، ملی و فراملی</p> </td> <td></td> </tr> <tr> <td> <p>شبکه ارتباطی</p> <p>جاده بندر مقام به عسلویه نزدیکی به فرودگاه لاوان برخورداری از اسکله صیادی، باری و گمرک</p> </td> <td></td> </tr> <tr> <td> <p>قابلیت های توسعه</p> <p>قابلیت توسعه اقتصاد دریاپایه در مقیاس محلی، ملی و فراملی قابلیت توسعه گردشگری دریایی، ساحلی، طبیعی (اکوتوریسم) قابلیت توسعه گردشگری بوم شناسی با تمرکز بر اقامتگاه های بومگردی قابلیت آبی پروری و شیلاتی</p> </td> <td></td> </tr> </table>	<p>موقعیت ویژه</p> <p>قرارگیری در بخشی از اراضی ساحلی بندر مقام، روستایی در <u>دهستان مقام بخش شیبکوه شهرستان بندر لنگه در استان هرمزگان</u></p>	جایگاه در طرح فراست	<p>اداری - جغرافیایی (حدود اربعه)</p> <p>مختصات جغرافیایی: (طول جغرافیایی: "26°56'14.22" عرض جغرافیایی: "53°31'73") حدود شرقی؛ دره فرجی و روستای رمیله حدود شمالی؛ جاده ارتباطی بندر مقام، شمال غربی به اراضی بندر مقام از جنوب؛ خلیج فارس از غرب؛ خلیج فارس</p>	<p>وسعت</p> <p>وسعت حوزه فراگیر حدود ۱۳۵۷۷ هکتار</p>		<p>جمعیت</p> <p>بر پایه سرشماری عمومی نفوس و مسکن در سال ۱۳۹۵ برابر با ۱۸۲۰ نفر (۲۹۶ خانوار)</p>		<p>پیوندهای ارتباطی</p> <p>پیوند ارتباطی با پارسیان و جزیره لاوان</p>		<p>مشخصه های طبیعی پیرامون</p> <p>ارتفاع از سطح دریا ۵ متر مجاورت دریا و کوه مجاورت با سواحل صخره ای با اشکال خاص ژئومورفولوژیکی</p>		<p>نظام سکونت</p> <p>مناسب برای توسعه سکونت و فعالیت با ایجاد شهری مولد (با فعالیت های گردشگری و بازرگانی و دریاپایه)</p>		<p>سازمان فضایی آتی</p> <p>مناسب جهت توسعه فعالیت های صیادی، آبی پروری و صنایع وابسته امکان توسعه مبادلات تجاری و دریاپایه در مقیاس محلی، منطقه ای، ملی و فراملی</p>		<p>شبکه ارتباطی</p> <p>جاده بندر مقام به عسلویه نزدیکی به فرودگاه لاوان برخورداری از اسکله صیادی، باری و گمرک</p>		<p>قابلیت های توسعه</p> <p>قابلیت توسعه اقتصاد دریاپایه در مقیاس محلی، ملی و فراملی قابلیت توسعه گردشگری دریایی، ساحلی، طبیعی (اکوتوریسم) قابلیت توسعه گردشگری بوم شناسی با تمرکز بر اقامتگاه های بومگردی قابلیت آبی پروری و شیلاتی</p>	
<p>موقعیت ویژه</p> <p>قرارگیری در بخشی از اراضی ساحلی بندر مقام، روستایی در <u>دهستان مقام بخش شیبکوه شهرستان بندر لنگه در استان هرمزگان</u></p>	جایگاه در طرح فراست																			
<p>اداری - جغرافیایی (حدود اربعه)</p> <p>مختصات جغرافیایی: (طول جغرافیایی: "26°56'14.22" عرض جغرافیایی: "53°31'73") حدود شرقی؛ دره فرجی و روستای رمیله حدود شمالی؛ جاده ارتباطی بندر مقام، شمال غربی به اراضی بندر مقام از جنوب؛ خلیج فارس از غرب؛ خلیج فارس</p>																				
<p>وسعت</p> <p>وسعت حوزه فراگیر حدود ۱۳۵۷۷ هکتار</p>																				
<p>جمعیت</p> <p>بر پایه سرشماری عمومی نفوس و مسکن در سال ۱۳۹۵ برابر با ۱۸۲۰ نفر (۲۹۶ خانوار)</p>																				
<p>پیوندهای ارتباطی</p> <p>پیوند ارتباطی با پارسیان و جزیره لاوان</p>																				
<p>مشخصه های طبیعی پیرامون</p> <p>ارتفاع از سطح دریا ۵ متر مجاورت دریا و کوه مجاورت با سواحل صخره ای با اشکال خاص ژئومورفولوژیکی</p>																				
<p>نظام سکونت</p> <p>مناسب برای توسعه سکونت و فعالیت با ایجاد شهری مولد (با فعالیت های گردشگری و بازرگانی و دریاپایه)</p>																				
<p>سازمان فضایی آتی</p> <p>مناسب جهت توسعه فعالیت های صیادی، آبی پروری و صنایع وابسته امکان توسعه مبادلات تجاری و دریاپایه در مقیاس محلی، منطقه ای، ملی و فراملی</p>																				
<p>شبکه ارتباطی</p> <p>جاده بندر مقام به عسلویه نزدیکی به فرودگاه لاوان برخورداری از اسکله صیادی، باری و گمرک</p>																				
<p>قابلیت های توسعه</p> <p>قابلیت توسعه اقتصاد دریاپایه در مقیاس محلی، ملی و فراملی قابلیت توسعه گردشگری دریایی، ساحلی، طبیعی (اکوتوریسم) قابلیت توسعه گردشگری بوم شناسی با تمرکز بر اقامتگاه های بومگردی قابلیت آبی پروری و شیلاتی</p>																				

شناسه سکونتگاه های منتخب و اراضی پیرامونی استان هرمزگان

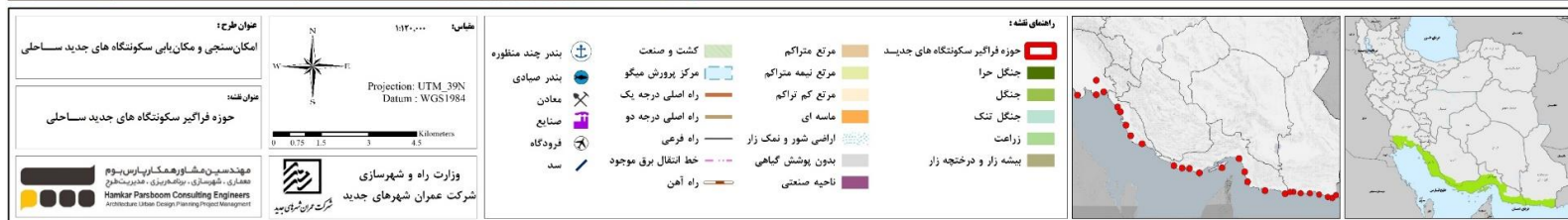
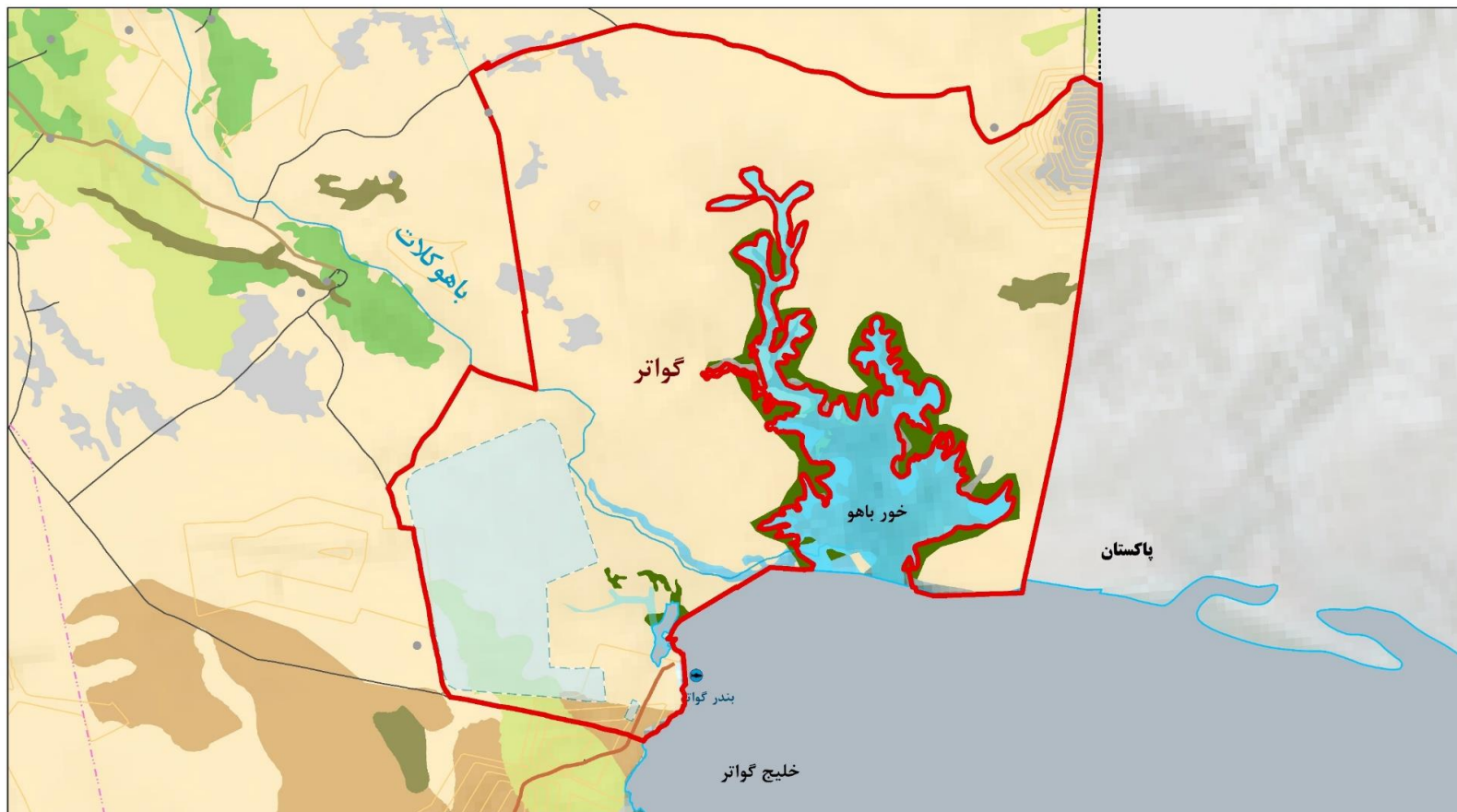


استان سیستان و بلوچستان

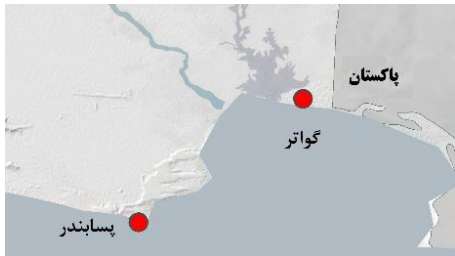


شناسه سکونتگاه های منتخب و اراضی پیرامونی استان سیستان و بلوچستان

شناسه مشخصه های سکونتگاه ساحلی گواتر			
<p style="text-align: center;">موقعیت سکونتگاه ساحلی گواتر</p> 	<p>موقعیت ویژه</p> <p>موقعیت ویژه مرزی، ارتباط با گواتر پاکستان و سواحل دریای عمان</p>		
<p style="text-align: center;">تصویر ماهواره ای از حوزه فراگیر گواتر</p> 	<p>استقرار در جنوب شرقی دهستان مختصات جغرافیایی: (طول جغرافیایی: "25°11'07" و عرض جغرافیایی: "61°11'07") حدود شرقی رودخانه باهوکلالت و سایت پرورش میگو حدود شمالی جاده دشتیاری ز جنوب خلیج گواتر ز غرب همجوار با پاکستان (خط مرزی)</p>	<p>اداری - جغرافیایی (حدود اربعه)</p>	
<p style="text-align: center;">موقعیت گواتر در اسناد توسعه و آمایش</p> 	<p>وسعت حوزه فراگیر حدود ۲۶۴۵۰ هکتار با عدم احتساب گستره خور باهوکلالت</p>	<p>وسعت</p>	
	<p>گواتر مهم ترین کانون جمعیتی حوزه فراگیر ۶۸۸ نفر (۱۲۱ خانوار)</p>	<p>جمعیت</p>	
	<p>جاده مرزی ایران - پاکستان در شمال خلیج گواتر جاده فرعی دشتیاری</p>	<p>پیوندهای ارتباطی</p>	
	<p>ارتفاع از سطح دریا ۸ متر مجاورت بلافاصل با دریا (استقرار در مرز شمالی خلیج گواتر) استقرار در میانه منطقه حفاظت شده گاندو فاصله حداقلی تا مصب رودخانه باهو کلالت و خور باهو کلالت (۴۶ کیلومتر) مجاورت با خور باهوکلالت و جنگل های حرا</p>	<p>مشخصه های طبیعی پیرامون</p>	
	<p>مناسب برای توسعه سکونت و فعالیت با ایجاد شهری مولد (با فعالیت های بازرگانی و دریاپایه)</p>	<p>نظام سکونت</p>	جایگاه در طرح فرادست
	<p>قطب توسعه منتهی الیه جنوب شرقی ایران در تعامل با قطب توسعه گواتر پاکستان عرصه پیوستگی ایران، منطقه مکران و محور شرقی با آب های آزاد اقیانوس هند مرکز با اهمیت بازرگانی مرزی (بازارچه مرزی و غیره) و کانون خدمات میان راهی در محور ساحلی جاسک - چابهار به سرزمین های شرقی (هند، پاکستان و چین) قطب اکوتوریستی با جذابیت های متنوع و اقتصاد دریاپایه مرکزی برای خدمات بندرگاهی در مقیاس فراملی</p>	<p>سازمان فضایی آتی</p>	
	<p>نزدیکی با گذرگاه مرزی ریمدان (گذرگاه مرزی) در فاصله ۲۰ کیلومتری شمال محدوده فاصله با جاده اصلی ۲۲ کیلومتر فاصله با شبکه ریلی ۲۲ کیلومتر</p>	<p>شبکه ارتباطی</p>	
	<p>قابلیت توسعه مبادلات مرزی (بازارچه مرزی) قابلیت توسعه اقتصاد دریاپایه در مقیاس محلی، ملی و فراملی قابلیت توسعه صنایع تبدیلی و تکمیلی غذایی (در مقیاس ملی و فراملی) قابلیت توسعه گردشگری دریایی، ساحلی، طبیعی (اکوتوریسم)</p>	<p>قابلیت های توسعه</p>	

شناسه سکونتگاه های منتخب و اراضی پیرامونی استان سیستان و بلوچستان :

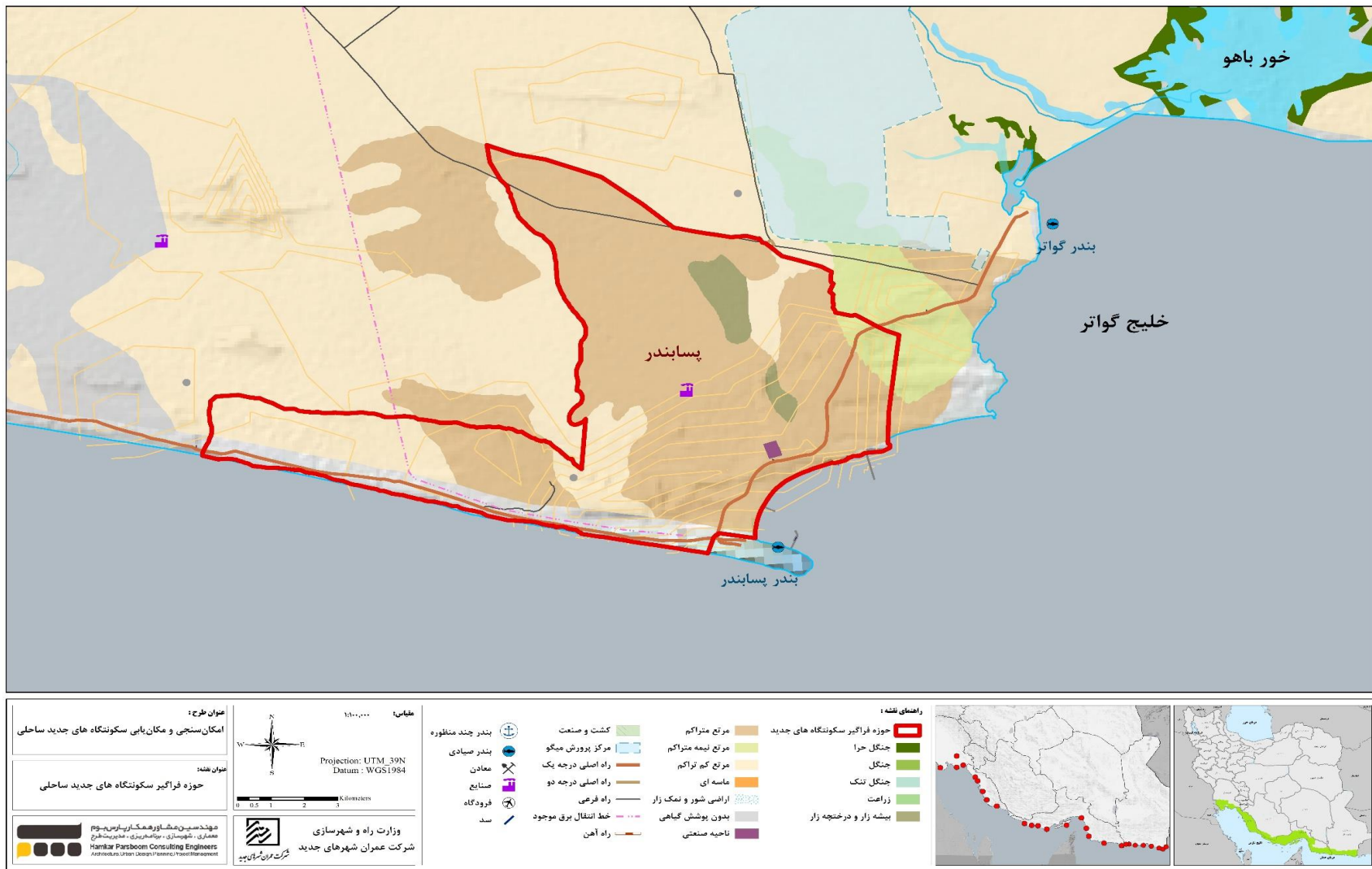


شناسه سکونتگاه های منتخب و اراضی پیرامونی استان سیستان و بلوچستان

شناسه مشخصه های سکونتگاه ساحلی پسابندر																					
<p style="text-align: center;">موقعیت سکونتگاه ساحلی پسابندر</p>  <p style="text-align: center;">تصویر ماهواره ای حوزه فراگیر پسابندر</p>  <p style="text-align: center;">موقعیت پسابندر در اسناد توسعه و آمایش</p> 	<table border="1" style="width: 100%; border-collapse: collapse;"> <tr> <td style="width: 50%;">موقعیت ویژه</td> <td>رتباط با گواتر پاکستان در مدخل دریای عمان استقرار در سواحل دریای عمان (پیشانی شرقی سواحل مکران)</td> </tr> <tr> <td>اداری - جغرافیایی (حدود اربعه)</td> <td>استقرار در دهستان سند میرثوبان بخش مرکزی شهرستان دشتیاری مختصات جغرافیایی: (طول جغرافیایی: "14'04'25" و (عرض جغرافیایی: "21'24'61") حدود شرقی و جنوبی به جاده گواتر - بریس از شمال همجوار با مزارع پرورش میگو و پهنه کشاورزی از غرب به محدود پیشنهادی شرکت عمران شهرهای جدید</td> </tr> <tr> <td>وسعت</td> <td>وسعت حوزه فراگیر حدود ۱۱۷۶۷ هکتار</td> </tr> <tr> <td>جمعیت</td> <td>پسابندر یکی از مهمترین کانون‌های جمعیتی حوزه فراگیر ۱۰۹۳ نفر (۲۱۴ خانوار)</td> </tr> <tr> <td>پیوندهای ارتباطی</td> <td>ارتباط با دشتیاری، باهوکلان و چاپهار</td> </tr> <tr> <td>مشخصه های طبیعی پیرامون</td> <td>ارتفاع از سطح دریا ۱۰ متر مجاورت با دریا (مرز غربی خلیج گواتر) قرارگیری در منتهی الیه جنوبی منطقه حفاظت شده گاندو مجاورت با جنگل های حرا</td> </tr> <tr> <td>نظام سکونت</td> <td>معرفی به عنوان شهر جدید در محور ساحلی استان با عملکرد ناحیه و برخی عملکردهای فراملی (سکونت و فعالیت) مرکزیت حوزه روستایی در نظام سطح بندی سکونتگاهی شهرستان</td> </tr> <tr> <td>سازمان فضایی آتی</td> <td>قرارگیری در میانه محور گردشگری چاپهار- گواتر عرضه گردشگری گسترده (گردشگری تفریحات آبی) عرضه فعالیت های صیادی، آبی پروری و صنایع وابسته توسعه مبادلات تجاری و فعالیت های بندری در مقیاس ملی و فراملی</td> </tr> <tr> <td>شبکه ارتباطی</td> <td>قرارگیری در منتهی الیه جاده اصلی ساحلی بریس- چاپهار (برنامه ریزی شده)</td> </tr> <tr> <td>قابلیت های توسعه</td> <td>قابلیت توسعه اقتصاد دریاپایه با تنوعی از فعالیت‌های شیلاتی مکان توسعه زیرساخت های مناسب برای دسترسی به مرکز شهرستان و نیز بزرگراه چاپهار - راسک - ایرانشهر مکان توسعه مزارع پرورش میگوی باهو کلان (۱۹ کیلومتر شمال محدوده) قابلیت توسعه ۲ اسکله موجود صیادی و باری قابلیت توسعه صنایع تبدیلی و تکمیلی غذایی (در مقیاس ملی و فراملی)</td> </tr> </table>	موقعیت ویژه	رتباط با گواتر پاکستان در مدخل دریای عمان استقرار در سواحل دریای عمان (پیشانی شرقی سواحل مکران)	اداری - جغرافیایی (حدود اربعه)	استقرار در دهستان سند میرثوبان بخش مرکزی شهرستان دشتیاری مختصات جغرافیایی: (طول جغرافیایی: "14'04'25" و (عرض جغرافیایی: "21'24'61") حدود شرقی و جنوبی به جاده گواتر - بریس از شمال همجوار با مزارع پرورش میگو و پهنه کشاورزی از غرب به محدود پیشنهادی شرکت عمران شهرهای جدید	وسعت	وسعت حوزه فراگیر حدود ۱۱۷۶۷ هکتار	جمعیت	پسابندر یکی از مهمترین کانون‌های جمعیتی حوزه فراگیر ۱۰۹۳ نفر (۲۱۴ خانوار)	پیوندهای ارتباطی	ارتباط با دشتیاری، باهوکلان و چاپهار	مشخصه های طبیعی پیرامون	ارتفاع از سطح دریا ۱۰ متر مجاورت با دریا (مرز غربی خلیج گواتر) قرارگیری در منتهی الیه جنوبی منطقه حفاظت شده گاندو مجاورت با جنگل های حرا	نظام سکونت	معرفی به عنوان شهر جدید در محور ساحلی استان با عملکرد ناحیه و برخی عملکردهای فراملی (سکونت و فعالیت) مرکزیت حوزه روستایی در نظام سطح بندی سکونتگاهی شهرستان	سازمان فضایی آتی	قرارگیری در میانه محور گردشگری چاپهار- گواتر عرضه گردشگری گسترده (گردشگری تفریحات آبی) عرضه فعالیت های صیادی، آبی پروری و صنایع وابسته توسعه مبادلات تجاری و فعالیت های بندری در مقیاس ملی و فراملی	شبکه ارتباطی	قرارگیری در منتهی الیه جاده اصلی ساحلی بریس- چاپهار (برنامه ریزی شده)	قابلیت های توسعه	قابلیت توسعه اقتصاد دریاپایه با تنوعی از فعالیت‌های شیلاتی مکان توسعه زیرساخت های مناسب برای دسترسی به مرکز شهرستان و نیز بزرگراه چاپهار - راسک - ایرانشهر مکان توسعه مزارع پرورش میگوی باهو کلان (۱۹ کیلومتر شمال محدوده) قابلیت توسعه ۲ اسکله موجود صیادی و باری قابلیت توسعه صنایع تبدیلی و تکمیلی غذایی (در مقیاس ملی و فراملی)
موقعیت ویژه	رتباط با گواتر پاکستان در مدخل دریای عمان استقرار در سواحل دریای عمان (پیشانی شرقی سواحل مکران)																				
اداری - جغرافیایی (حدود اربعه)	استقرار در دهستان سند میرثوبان بخش مرکزی شهرستان دشتیاری مختصات جغرافیایی: (طول جغرافیایی: "14'04'25" و (عرض جغرافیایی: "21'24'61") حدود شرقی و جنوبی به جاده گواتر - بریس از شمال همجوار با مزارع پرورش میگو و پهنه کشاورزی از غرب به محدود پیشنهادی شرکت عمران شهرهای جدید																				
وسعت	وسعت حوزه فراگیر حدود ۱۱۷۶۷ هکتار																				
جمعیت	پسابندر یکی از مهمترین کانون‌های جمعیتی حوزه فراگیر ۱۰۹۳ نفر (۲۱۴ خانوار)																				
پیوندهای ارتباطی	ارتباط با دشتیاری، باهوکلان و چاپهار																				
مشخصه های طبیعی پیرامون	ارتفاع از سطح دریا ۱۰ متر مجاورت با دریا (مرز غربی خلیج گواتر) قرارگیری در منتهی الیه جنوبی منطقه حفاظت شده گاندو مجاورت با جنگل های حرا																				
نظام سکونت	معرفی به عنوان شهر جدید در محور ساحلی استان با عملکرد ناحیه و برخی عملکردهای فراملی (سکونت و فعالیت) مرکزیت حوزه روستایی در نظام سطح بندی سکونتگاهی شهرستان																				
سازمان فضایی آتی	قرارگیری در میانه محور گردشگری چاپهار- گواتر عرضه گردشگری گسترده (گردشگری تفریحات آبی) عرضه فعالیت های صیادی، آبی پروری و صنایع وابسته توسعه مبادلات تجاری و فعالیت های بندری در مقیاس ملی و فراملی																				
شبکه ارتباطی	قرارگیری در منتهی الیه جاده اصلی ساحلی بریس- چاپهار (برنامه ریزی شده)																				
قابلیت های توسعه	قابلیت توسعه اقتصاد دریاپایه با تنوعی از فعالیت‌های شیلاتی مکان توسعه زیرساخت های مناسب برای دسترسی به مرکز شهرستان و نیز بزرگراه چاپهار - راسک - ایرانشهر مکان توسعه مزارع پرورش میگوی باهو کلان (۱۹ کیلومتر شمال محدوده) قابلیت توسعه ۲ اسکله موجود صیادی و باری قابلیت توسعه صنایع تبدیلی و تکمیلی غذایی (در مقیاس ملی و فراملی)																				

جایگاه در طرح توسعه

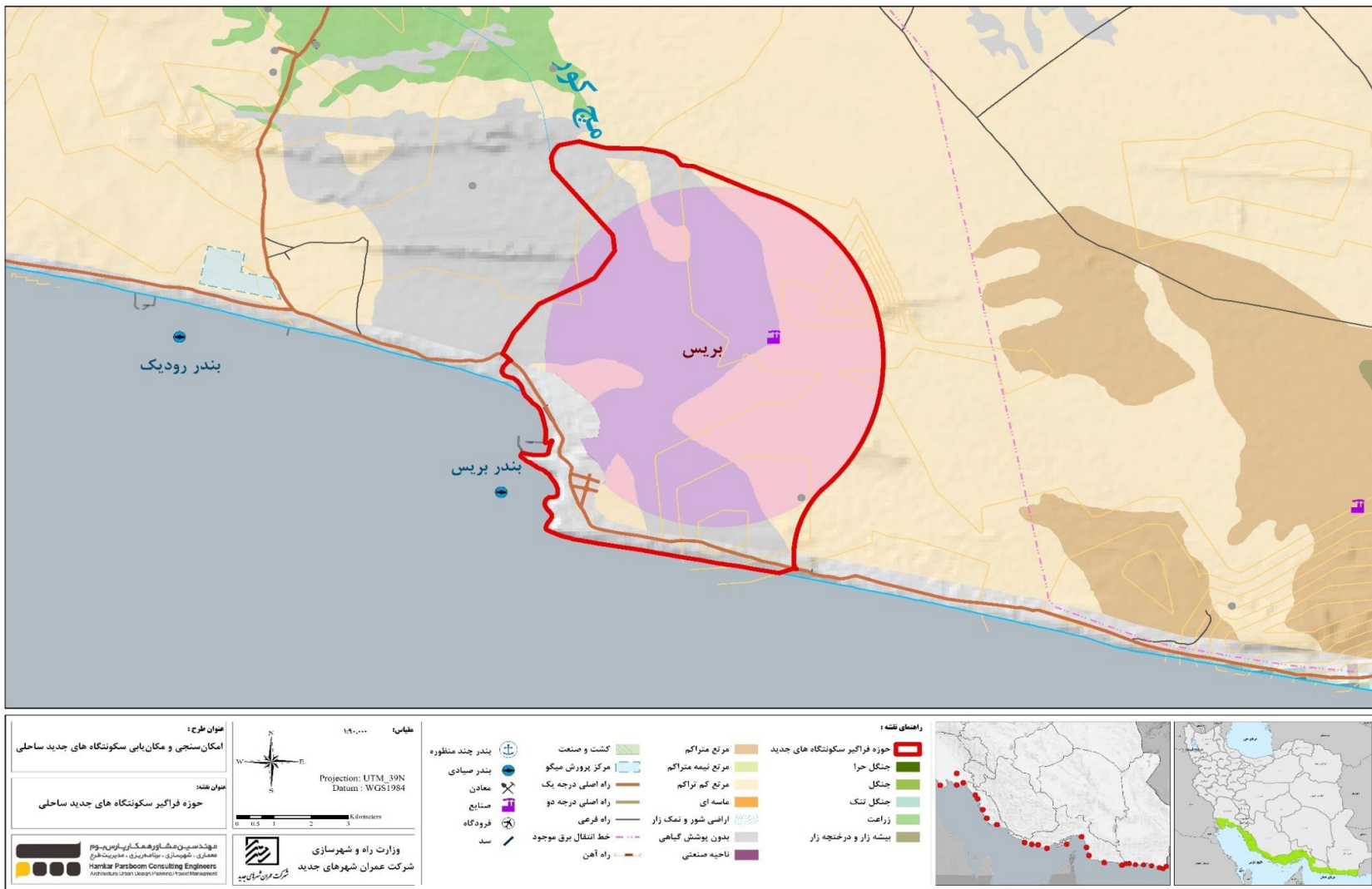
شناسه سکونتگاه های منتخب و اراضی پیرامونی استان سیستان و بلوچستان :




شناسه سکونتگاه های منتخب و اراضی پیرامونی استان سیستان و بلوچستان

شناسه مشخصه های سکونتگاه ساحلی بریس	
<p style="text-align: center;">موقعیت سکونتگاه ساحلی بریس</p> 	<p>موقعیت ویژه</p> <p>موقعیت مناسب در سواحل دریای عمان (پیشانی میانی سواحل مکران)</p>
	<p>اداری - جغرافیایی (حدود اربعه)</p> <p>یکی از شهرهای بخش مرکزی شهرستان دشتیاری مختصات جغرافیایی: (طول جغرافیایی: "25°08'21" و عرض جغرافیایی: "61°11'28") از جنوب و جنوب غربی، مجاورت با دریای عمان حدود غربی رودخانه مچ کور از شمال و شرق همجوار با پهنه توسعه آتی ناحیه صنعتی</p>
	<p>وسعت</p> <p>وسعت حوزه فراگیر حدود ۸۹۷۱ هکتار</p>
	<p>جمعیت</p> <p>جمعیت بریس معادل ۹۸۷۲ نفر</p>
	<p>پیوندهای ارتباطی</p> <p>ارتباط با محورهای ایرانشهر، چابهار و دشتیاری</p>
<p style="text-align: center;">تصویر ماهواره ای حوزه فراگیر بریس</p> 	<p>مشخصه های طبیعی پیرامون</p> <p>مجاورت با دریای عمان و دماغه زرین سر قرارگیری در مجاورت کوه های مریخی پهرمندی از سواحل شنی و صخره ای</p>
	<p>نظام سکونت</p> <p>معرفی به عنوان شهر جدید در محور ساحلی استان با عملکردهای سکونت و تنوعی از فعالیت مرکزیت حوزه روستایی در نظام سطح بندی سکونتگاهی شهرستان</p>
	<p>سازمان فضایی آتی</p> <p>قرارگیری در میانه محور گردشگری چابهار - گواتر (جاده ساحلی پسا بندر - چابهار - کنارک) عرضه گردشگری گسترده (گردشگری تفریحات آبی) عرضه فعالیت های صیادی، آبی پروری و صنایع وابسته توسعه مبادلات تجاری و فعالیت های دریا پایه در مقیاس ملی و فراملی</p>
	<p>شبکه ارتباطی</p> <p>استقرار در میانه جاده اصلی ساحلی شرق چابهار</p>
<p style="text-align: center;">موقعیت بریس در اسناد توسعه و آمایش</p> 	<p>قابلیت های توسعه</p> <p>امکان توسعه اقتصاد دریا پایه با وجود اسکله صیادی قابلیت توسعه زیرساخت های مناسب دسترسی آسان به بنادر چابهار و کنارک و مرکز شهرستان توسعه مبادلات تجاری و توسعه فعالیت های بندری در مقیاس ملی و فراملی قابلیت توسعه گردشگری گسترده و متمرکز ساحلی قابلیت توسعه واحدهای سردخانه ای و انبار محصولات شیلاتی در ناحیه صنعتی بریس</p>

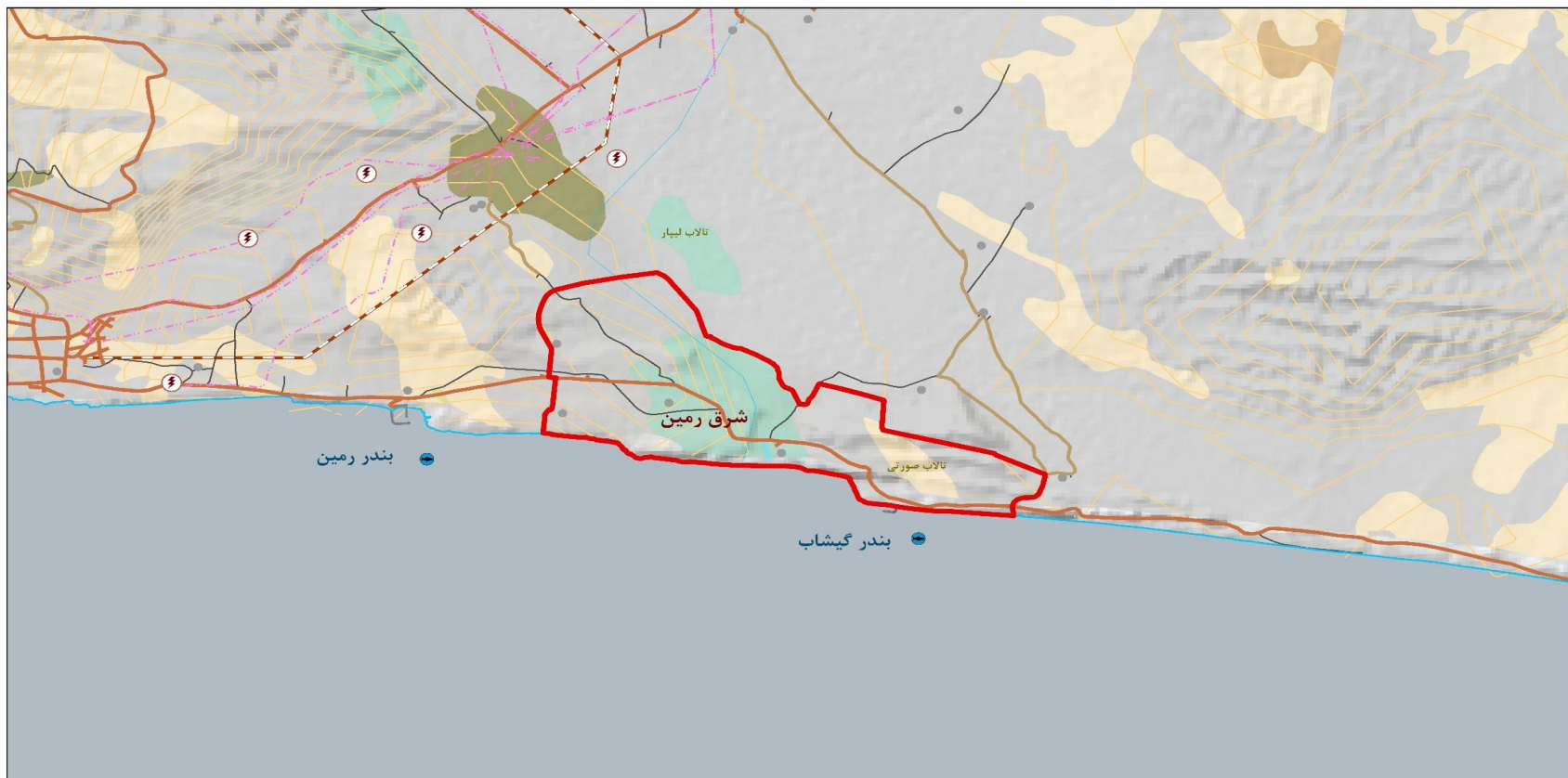
شناسه سکونتگاه های منتخب و اراضی پیرامونی استان سیستان و بلوچستان :



شناسه سکونتگاه های منتخب و اراضی پیرامونی استان سیستان و بلوچستان :

شناسه مشخصه های سکونتگاه ساحلی شرق رمین		
<p>موقعیت سکونتگاه ساحلی شرق رمین</p> 	<p>موقعیت ویژه</p> <p>قرارگیری در سواحل دریای عمان و در میانه محور گردشگری چابهار- گوآتر و در مجاورت منطقه آزاد چابهار</p>	
<p>تصویر ماهواره ای حوزه فراگیر شرق رمین</p> 	<p>اداری - جغرافیایی (حدود اربعه)</p> <p>استقرار در جنوب شهرستان چابهار مختصات جغرافیایی: (طول جغرافیایی: "25°16'35" و (عرض جغرافیایی: "60°46'05") حدود غربی جاده فرعی آب شیرین کن نگین مکران ز جنوب همجوار با دریای عمان محدوده شمالی همجوار با تالاب لیپار و نیروگاه سیکل ترکیبی محدوده شرقی همجوار با جاده فرعی</p>	
	<p>وسعت</p> <p>وسعت حوزه فراگیر حدود ۳۳۴۰ هکتار با رعایت حریم تاسیسات موشکی</p>	
	<p>جمعیت</p> <p>روستای رمین با ۳۸۲۱ نفر جمعیت</p>	
	<p>پیوندهای ارتباطی</p> <p>جاده ارتباطی با چابهار و محور ایرانشهر</p>	
	<p>موقعیت نسبت به عوارض طبیعی</p> <p>مجاورت با دریا (قرارگیری در میانه محور سواحل پسابندر - چابهار) دربریگیری دریاچه صورتی مجاورت با کوه های مریخی در فاصله ۱۰ کیلومتری شرق محدوده</p>	
<p>موقعیت شرق رمین در اسناد توسعه و آمایش</p> 	<p>نظام سکونت</p> <p>معرفی به عنوان شهر جدید در محور ساحلی استان با عملکردهای سکونت و فعالیت مرکزیت حوزه روستایی در نظام سطح بندی سکونتگاهی</p>	<p>جایگاه در طرح فرادست</p>
	<p>سازمان فضایی آبی</p> <p>عرصه گردشگری گسترده تفریحات آبی مناسب جهت توسعه فعالیت های صیادی، آبی پروری و صنایع وابسته مکان توسعه مبادلات تجاری و دریاپایه در مقیاس محلی، منطقه ای، ملی و فراملی</p>	
	<p>شبکه ارتباطی</p> <p>قرارگیری در میانه جاده اصلی ساحلی شرق چابهار مجاورت با شبکه های جاده ای و بزرگراهی و ریلی حوزه عملکردی بلافضل منطقه آزاد چابهار</p>	
	<p>قابلیت های توسعه</p> <p>قابلیت توسعه اقتصاد دریا پایه مکان توسعه زیرساخت های دسترسی به بنادر چابهار و کنارک مکان توسعه مبادلات تجاری و فعالیت های بندری در مقیاس ملی و فراملی قابلیت توسعه اقتصادی با جاذبه های گردشگری طبیعت محور</p>	

شناسه سکونتگاه های منتخب و اراضی پیرامونی استان سیستان و بلوچستان :



شناسه سکونتگاه های منتخب و اراضی پیرامونی استان سیستان و بلوچستان :

شناسه مشخصه های سکونتگاه ساحلی پزم-گوردیم																					
<p style="text-align: center;">موقعیت سکونتگاه ساحلی پزم-گوردیم</p>  <p style="text-align: center;">تصویر ماهواره ای از حوزه فراگیر پزم-گوردیم</p>  <p style="text-align: center;">موقعیت پزم-گوردیم در اسناد توسعه و آمایش</p> 	<table border="1" style="width: 100%; border-collapse: collapse;"> <tr> <td style="width: 20%;">موقعیت ویژه</td> <td>قرارگیری در سواحل دریای عمان</td> </tr> <tr> <td>اداری - جغرافیایی (حدود اربعه)</td> <td> استقرار در دهستان جهلیان، جنوب شهرستان کنارک مختصات جغرافیایی: (طول جغرافیایی: "25°21'23" و عرض جغرافیایی: "60°19'00") حدود شرقی خور کهیر حدود غربی در برگیرنده ی خور کرگو و همجوار با جاده از جنوب هم مرز با دریای عمان و خلیج پزم، دربرگیرنده ی دماغه راشدی از شمال هم مرز با مراکز صنعتی </td> </tr> <tr> <td>وسعت</td> <td>وسعت حوزه فراگیر حدود ۱۹۹۲۰ هکتار</td> </tr> <tr> <td>جمعیت</td> <td>جمعیت کانون های جمعیتی؛ تیاب ۲۰۴۸ نفر و گوردیم ۱۲۷ نفر</td> </tr> <tr> <td>پیوندهای ارتباطی</td> <td> پیوند با جاده اصلی ساحلی بریس- چابهار پیوند با شبکه های جاده ای و بزرگراهی حوزه عملکردی مرکز شهرستان پیوند با شهرک صنعتی و فرودگاه کنارک وجود اسکله صیادی پزم تیاب در فاصله ۲ کیلومتری جنوب غربی </td> </tr> <tr> <td>مشخصه های طبیعی پیرامون</td> <td> ارتفاع از سطح ۳ تا ۵ متر قرارگیری در مجاورت خور پزم تیاب و منطقه شکار ممنوع پزم قرارگیری مصب رودخانه سرگان در میانه محدوده پیشنهادی </td> </tr> <tr> <td>نظام سکونت</td> <td>معرفی به عنوان شهر جدید در محور ساحلی استان با عملکرد سکونت و فعالیت</td> </tr> <tr> <td>سازمان فضایی آبی</td> <td> قرارگیری در میانه محور گردشگری کنارک- تنگ عرصه مناسب توسعه فعالیت های گردشگری گسترده (گردشگری تفریحات آبی) عرصه مناسب توسعه فعالیت های صیادی، آبی پروری، مزارع میگو و صنایع وابسته مناسب جهت توسعه مبادلات تجاری و فعالیت های دریا پایه </td> </tr> <tr> <td>شبکه ارتباطی</td> <td> قرارگیری در میانه جاده اصلی ساحلی (گردشگری کنارک- تنگ- بیردف) دسترسی راحت به راه آهن و شبکه بزرگراهی کنارک، چابهار به سمت نیکشهر </td> </tr> <tr> <td>قابلیت های توسعه</td> <td> قابلیت توسعه اقتصاد دریا پایه، قابلیت توسعه سکونتگاهی با توجه به زیرساخت های موجود قابلیت توسعه زیرساخت ها جهت دسترسی آسان به بنادر کنارک(مرکز شهرستان) و دیگر بنادر استان مکان توسعه مبادلات تجاری و توسعه فعالیت های بندری قابلیت توسعه کارگاه های صنعتی (صنایع تبدیلی و تکمیلی) </td> </tr> </table>	موقعیت ویژه	قرارگیری در سواحل دریای عمان	اداری - جغرافیایی (حدود اربعه)	استقرار در دهستان جهلیان، جنوب شهرستان کنارک مختصات جغرافیایی: (طول جغرافیایی: "25°21'23" و عرض جغرافیایی: "60°19'00") حدود شرقی خور کهیر حدود غربی در برگیرنده ی خور کرگو و همجوار با جاده از جنوب هم مرز با دریای عمان و خلیج پزم، دربرگیرنده ی دماغه راشدی از شمال هم مرز با مراکز صنعتی	وسعت	وسعت حوزه فراگیر حدود ۱۹۹۲۰ هکتار	جمعیت	جمعیت کانون های جمعیتی؛ تیاب ۲۰۴۸ نفر و گوردیم ۱۲۷ نفر	پیوندهای ارتباطی	پیوند با جاده اصلی ساحلی بریس- چابهار پیوند با شبکه های جاده ای و بزرگراهی حوزه عملکردی مرکز شهرستان پیوند با شهرک صنعتی و فرودگاه کنارک وجود اسکله صیادی پزم تیاب در فاصله ۲ کیلومتری جنوب غربی	مشخصه های طبیعی پیرامون	ارتفاع از سطح ۳ تا ۵ متر قرارگیری در مجاورت خور پزم تیاب و منطقه شکار ممنوع پزم قرارگیری مصب رودخانه سرگان در میانه محدوده پیشنهادی	نظام سکونت	معرفی به عنوان شهر جدید در محور ساحلی استان با عملکرد سکونت و فعالیت	سازمان فضایی آبی	قرارگیری در میانه محور گردشگری کنارک- تنگ عرصه مناسب توسعه فعالیت های گردشگری گسترده (گردشگری تفریحات آبی) عرصه مناسب توسعه فعالیت های صیادی، آبی پروری، مزارع میگو و صنایع وابسته مناسب جهت توسعه مبادلات تجاری و فعالیت های دریا پایه	شبکه ارتباطی	قرارگیری در میانه جاده اصلی ساحلی (گردشگری کنارک- تنگ- بیردف) دسترسی راحت به راه آهن و شبکه بزرگراهی کنارک، چابهار به سمت نیکشهر	قابلیت های توسعه	قابلیت توسعه اقتصاد دریا پایه، قابلیت توسعه سکونتگاهی با توجه به زیرساخت های موجود قابلیت توسعه زیرساخت ها جهت دسترسی آسان به بنادر کنارک(مرکز شهرستان) و دیگر بنادر استان مکان توسعه مبادلات تجاری و توسعه فعالیت های بندری قابلیت توسعه کارگاه های صنعتی (صنایع تبدیلی و تکمیلی)
موقعیت ویژه	قرارگیری در سواحل دریای عمان																				
اداری - جغرافیایی (حدود اربعه)	استقرار در دهستان جهلیان، جنوب شهرستان کنارک مختصات جغرافیایی: (طول جغرافیایی: "25°21'23" و عرض جغرافیایی: "60°19'00") حدود شرقی خور کهیر حدود غربی در برگیرنده ی خور کرگو و همجوار با جاده از جنوب هم مرز با دریای عمان و خلیج پزم، دربرگیرنده ی دماغه راشدی از شمال هم مرز با مراکز صنعتی																				
وسعت	وسعت حوزه فراگیر حدود ۱۹۹۲۰ هکتار																				
جمعیت	جمعیت کانون های جمعیتی؛ تیاب ۲۰۴۸ نفر و گوردیم ۱۲۷ نفر																				
پیوندهای ارتباطی	پیوند با جاده اصلی ساحلی بریس- چابهار پیوند با شبکه های جاده ای و بزرگراهی حوزه عملکردی مرکز شهرستان پیوند با شهرک صنعتی و فرودگاه کنارک وجود اسکله صیادی پزم تیاب در فاصله ۲ کیلومتری جنوب غربی																				
مشخصه های طبیعی پیرامون	ارتفاع از سطح ۳ تا ۵ متر قرارگیری در مجاورت خور پزم تیاب و منطقه شکار ممنوع پزم قرارگیری مصب رودخانه سرگان در میانه محدوده پیشنهادی																				
نظام سکونت	معرفی به عنوان شهر جدید در محور ساحلی استان با عملکرد سکونت و فعالیت																				
سازمان فضایی آبی	قرارگیری در میانه محور گردشگری کنارک- تنگ عرصه مناسب توسعه فعالیت های گردشگری گسترده (گردشگری تفریحات آبی) عرصه مناسب توسعه فعالیت های صیادی، آبی پروری، مزارع میگو و صنایع وابسته مناسب جهت توسعه مبادلات تجاری و فعالیت های دریا پایه																				
شبکه ارتباطی	قرارگیری در میانه جاده اصلی ساحلی (گردشگری کنارک- تنگ- بیردف) دسترسی راحت به راه آهن و شبکه بزرگراهی کنارک، چابهار به سمت نیکشهر																				
قابلیت های توسعه	قابلیت توسعه اقتصاد دریا پایه، قابلیت توسعه سکونتگاهی با توجه به زیرساخت های موجود قابلیت توسعه زیرساخت ها جهت دسترسی آسان به بنادر کنارک(مرکز شهرستان) و دیگر بنادر استان مکان توسعه مبادلات تجاری و توسعه فعالیت های بندری قابلیت توسعه کارگاه های صنعتی (صنایع تبدیلی و تکمیلی)																				
جایگاه در طرح فرادست																					

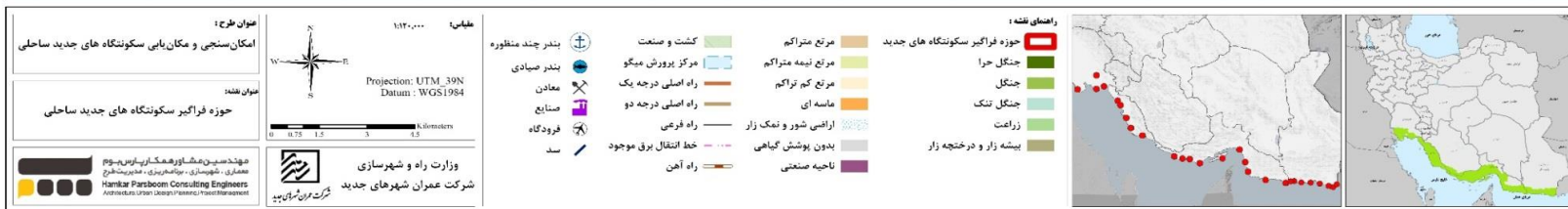
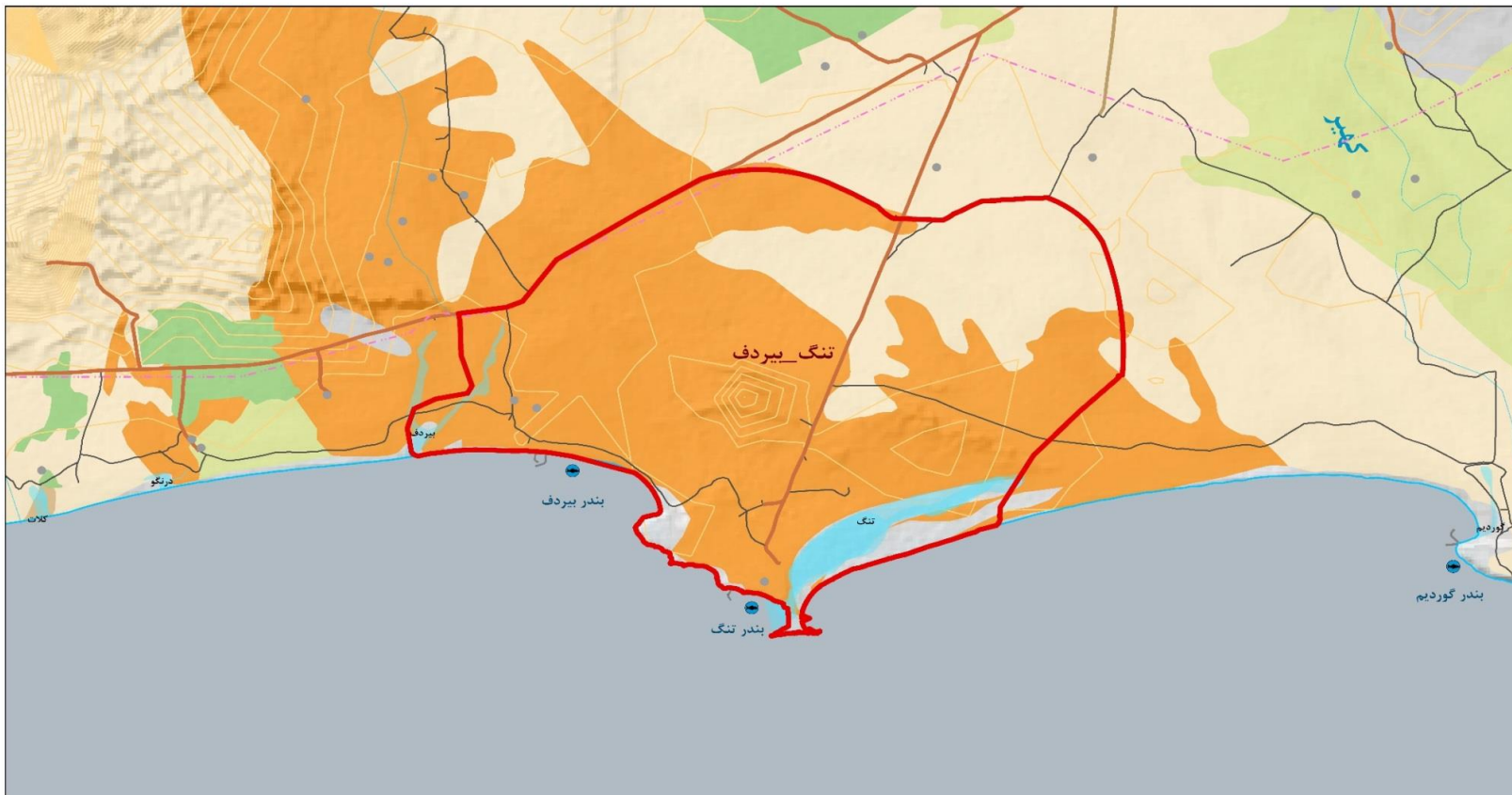
شناسه سکونتگاه های منتخب و اراضی پیرامونی استان سیستان و بلوچستان :




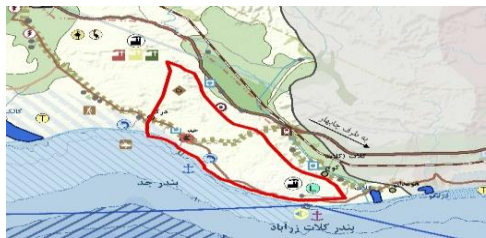
شناسه سکونتگاه های منتخب و اراضی پیرامونی استان سیستان و بلوچستان :

شناسه مشخصه های سکونتگاه ساحلی تنگ - بیردف																						
<p style="text-align: center;">موقعیت سکونتگاه ساحلی تنگ - بیردف</p>  <p style="text-align: center;">تصویر ماهواره ای حوزه فراگیر تنگ - بیردف</p>  <p style="text-align: center;">موقعیت تنگ - بیردف در اسناد توسعه و آمایش</p> 	<table border="1" style="width: 100%; border-collapse: collapse;"> <tr> <td style="width: 25%;">موقعیت ویژه</td> <td> <p>قرارگیری در سواحل دریای عمان، در میانه محور گردشگری کنارک- جد استقرار در جنوب شهرستان کنارک</p> <p>مختصات جغرافیایی: (طول جغرافیایی: "25°23'22" و عرض جغرافیایی: "59°51'12")</p> <p>حدود شرقی رود بیر</p> <p>مجاورت با دریای عمان از جنوب</p> <p>از شرق دربرگیرنده و همجوار با خور لوپ</p> <p>از شمال محدود به مرتفعات</p> </td> </tr> <tr> <td>اداری - جغرافیایی (حدود اریعه)</td> <td></td> </tr> <tr> <td>وسعت</td> <td>وسعت حوزه فراگیر حدود ۲۲۱۲۶ هکتار</td> </tr> <tr> <td>جمعیت</td> <td>کانون های جمعیتی، بندر تنگ ۱۵۰۴ نفر (۳۴۴ خانوار) و بیردف ۱۹۳ نفر</td> </tr> <tr> <td>پیوندهای ارتباطی</td> <td>در مجاورت جاده ساحلی کنارک و محور غربی چابهار به بندرعباس</td> </tr> <tr> <td>مشخصه های طبیعی پیرامون</td> <td>مجاورت با دریا (قرارگیری در میانه محور ساحلی کنارک - جد) <p>قرارگیری در مجاورت خور تنگ (لوپ) و کهپر و منطقه شکار ممنوع پزم</p> <p>پهرمندی از سواحل شنی</p> <p>مجاورت با مصب رودخانه بیر</p> </td> </tr> <tr> <td rowspan="3" style="text-align: center; vertical-align: middle;">جاگاه در طرح فرادست</td> <td>نظام سکونت</td> <td>معرفی به عنوان شهر جدید در محور ساحلی استان با عملکردهای سکونت و فعالیت مرکزیت منظومه و مجموعه روستایی در نظام سطح بندی سکونتگاهی</td> </tr> <tr> <td>سازمان فضایی آبی</td> <td>قرارگیری در میانه محور گردشگری کنارک- جد <p>عرصه توسعه فعالیت های گردشگری گسترده (گردشگری تفریحات آبی)</p> <p>عرصه توسعه فعالیت های صیادی، آبی پروری، مزارع میگو و صنایع وابسته</p> <p>مناسب جهت استقرار خدمات لجستیکی</p> <p>مناسب جهت توسعه مبادلات تجاری و فعالیت های دریا پایه</p> </td> </tr> <tr> <td>شبکه ارتباطی</td> <td>قرارگیری در میانه جاده اصلی ساحلی (گردشگری کنارک- تنگ- بیردف) <p>مجاورت با شبکه ریلی و بزرگراه سراسری چابهار- زراباد به سمت بندر عباس فاصله ۵ کیلومتری شمال محدوده</p> </td> </tr> <tr> <td>قابلیت های توسعه</td> <td> <p>مکان ایجاد و توسعه فعالیت های آبی پروری و توسعه شیلات در کنار صیادی از آبهای آزاد</p> <p>مکان توسعه زیر ساخت های مناسب سکونت و فعالیت</p> <p>قابلیت توسعه زیرساخت های مناسب دسترسی آسان به بنادر کنارک و دیگر بنادر استان</p> <p>توسعه مبادلات تجاری و توسعه فعالیت های بندری در مقیاس محلی</p> </td> </tr> </table>	موقعیت ویژه	<p>قرارگیری در سواحل دریای عمان، در میانه محور گردشگری کنارک- جد استقرار در جنوب شهرستان کنارک</p> <p>مختصات جغرافیایی: (طول جغرافیایی: "25°23'22" و عرض جغرافیایی: "59°51'12")</p> <p>حدود شرقی رود بیر</p> <p>مجاورت با دریای عمان از جنوب</p> <p>از شرق دربرگیرنده و همجوار با خور لوپ</p> <p>از شمال محدود به مرتفعات</p>	اداری - جغرافیایی (حدود اریعه)		وسعت	وسعت حوزه فراگیر حدود ۲۲۱۲۶ هکتار	جمعیت	کانون های جمعیتی، بندر تنگ ۱۵۰۴ نفر (۳۴۴ خانوار) و بیردف ۱۹۳ نفر	پیوندهای ارتباطی	در مجاورت جاده ساحلی کنارک و محور غربی چابهار به بندرعباس	مشخصه های طبیعی پیرامون	مجاورت با دریا (قرارگیری در میانه محور ساحلی کنارک - جد) <p>قرارگیری در مجاورت خور تنگ (لوپ) و کهپر و منطقه شکار ممنوع پزم</p> <p>پهرمندی از سواحل شنی</p> <p>مجاورت با مصب رودخانه بیر</p>	جاگاه در طرح فرادست	نظام سکونت	معرفی به عنوان شهر جدید در محور ساحلی استان با عملکردهای سکونت و فعالیت مرکزیت منظومه و مجموعه روستایی در نظام سطح بندی سکونتگاهی	سازمان فضایی آبی	قرارگیری در میانه محور گردشگری کنارک- جد <p>عرصه توسعه فعالیت های گردشگری گسترده (گردشگری تفریحات آبی)</p> <p>عرصه توسعه فعالیت های صیادی، آبی پروری، مزارع میگو و صنایع وابسته</p> <p>مناسب جهت استقرار خدمات لجستیکی</p> <p>مناسب جهت توسعه مبادلات تجاری و فعالیت های دریا پایه</p>	شبکه ارتباطی	قرارگیری در میانه جاده اصلی ساحلی (گردشگری کنارک- تنگ- بیردف) <p>مجاورت با شبکه ریلی و بزرگراه سراسری چابهار- زراباد به سمت بندر عباس فاصله ۵ کیلومتری شمال محدوده</p>	قابلیت های توسعه	<p>مکان ایجاد و توسعه فعالیت های آبی پروری و توسعه شیلات در کنار صیادی از آبهای آزاد</p> <p>مکان توسعه زیر ساخت های مناسب سکونت و فعالیت</p> <p>قابلیت توسعه زیرساخت های مناسب دسترسی آسان به بنادر کنارک و دیگر بنادر استان</p> <p>توسعه مبادلات تجاری و توسعه فعالیت های بندری در مقیاس محلی</p>
موقعیت ویژه	<p>قرارگیری در سواحل دریای عمان، در میانه محور گردشگری کنارک- جد استقرار در جنوب شهرستان کنارک</p> <p>مختصات جغرافیایی: (طول جغرافیایی: "25°23'22" و عرض جغرافیایی: "59°51'12")</p> <p>حدود شرقی رود بیر</p> <p>مجاورت با دریای عمان از جنوب</p> <p>از شرق دربرگیرنده و همجوار با خور لوپ</p> <p>از شمال محدود به مرتفعات</p>																					
اداری - جغرافیایی (حدود اریعه)																						
وسعت	وسعت حوزه فراگیر حدود ۲۲۱۲۶ هکتار																					
جمعیت	کانون های جمعیتی، بندر تنگ ۱۵۰۴ نفر (۳۴۴ خانوار) و بیردف ۱۹۳ نفر																					
پیوندهای ارتباطی	در مجاورت جاده ساحلی کنارک و محور غربی چابهار به بندرعباس																					
مشخصه های طبیعی پیرامون	مجاورت با دریا (قرارگیری در میانه محور ساحلی کنارک - جد) <p>قرارگیری در مجاورت خور تنگ (لوپ) و کهپر و منطقه شکار ممنوع پزم</p> <p>پهرمندی از سواحل شنی</p> <p>مجاورت با مصب رودخانه بیر</p>																					
جاگاه در طرح فرادست	نظام سکونت	معرفی به عنوان شهر جدید در محور ساحلی استان با عملکردهای سکونت و فعالیت مرکزیت منظومه و مجموعه روستایی در نظام سطح بندی سکونتگاهی																				
	سازمان فضایی آبی	قرارگیری در میانه محور گردشگری کنارک- جد <p>عرصه توسعه فعالیت های گردشگری گسترده (گردشگری تفریحات آبی)</p> <p>عرصه توسعه فعالیت های صیادی، آبی پروری، مزارع میگو و صنایع وابسته</p> <p>مناسب جهت استقرار خدمات لجستیکی</p> <p>مناسب جهت توسعه مبادلات تجاری و فعالیت های دریا پایه</p>																				
	شبکه ارتباطی	قرارگیری در میانه جاده اصلی ساحلی (گردشگری کنارک- تنگ- بیردف) <p>مجاورت با شبکه ریلی و بزرگراه سراسری چابهار- زراباد به سمت بندر عباس فاصله ۵ کیلومتری شمال محدوده</p>																				
قابلیت های توسعه	<p>مکان ایجاد و توسعه فعالیت های آبی پروری و توسعه شیلات در کنار صیادی از آبهای آزاد</p> <p>مکان توسعه زیر ساخت های مناسب سکونت و فعالیت</p> <p>قابلیت توسعه زیرساخت های مناسب دسترسی آسان به بنادر کنارک و دیگر بنادر استان</p> <p>توسعه مبادلات تجاری و توسعه فعالیت های بندری در مقیاس محلی</p>																					

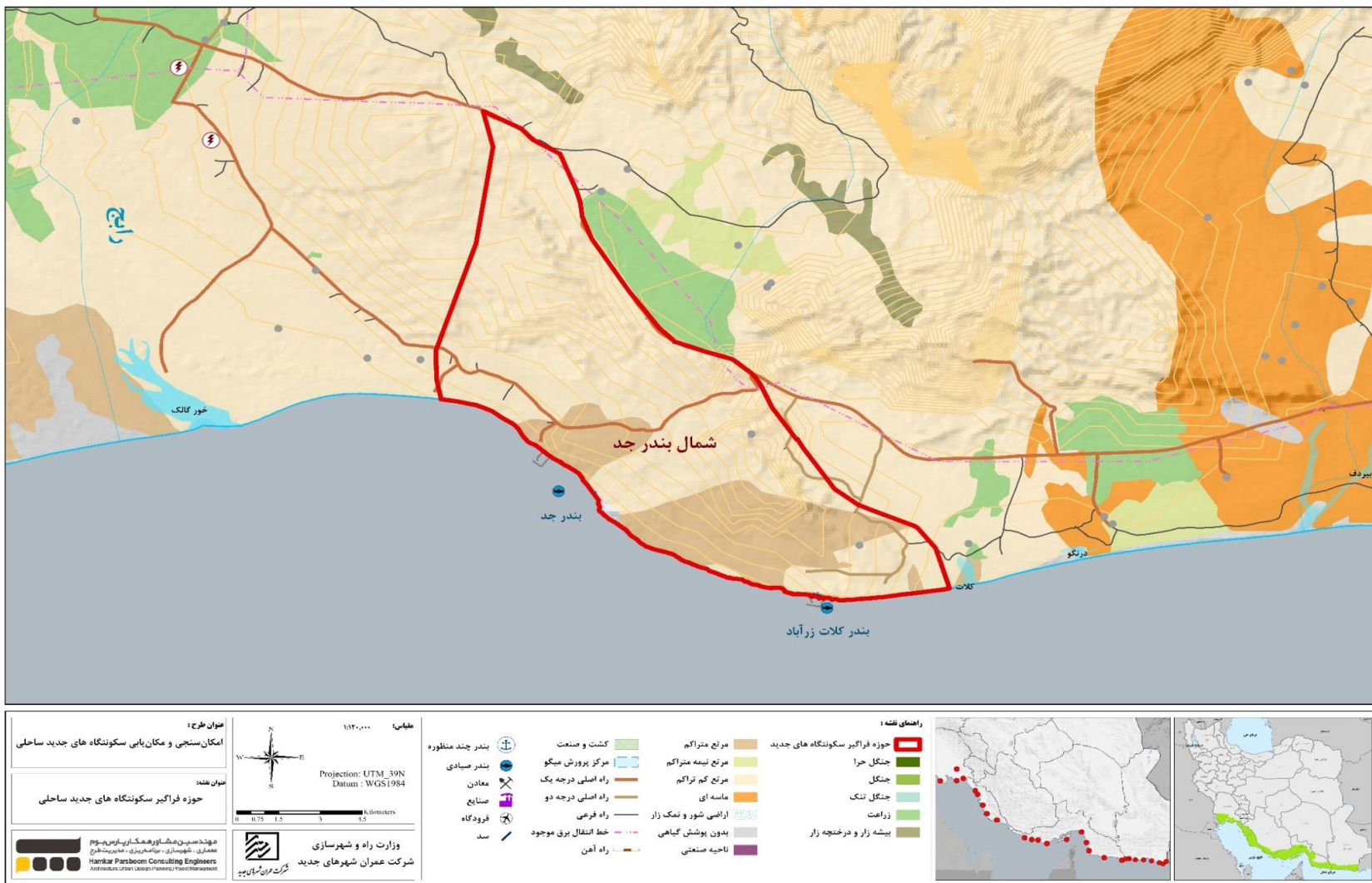
شناسه سکونتگاه های منتخب و اراضی پیرامونی استان سیستان و بلوچستان :



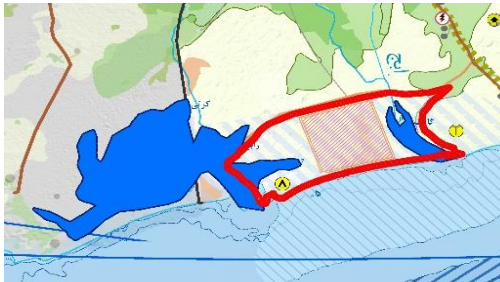
شناسه سکونتگاه های منتخب و اراضی پیرامونی استان سیستان و بلوچستان :

شناسه مشخصه های سکونتگاه ساحلی شمال بندر جد																							
<p style="text-align: center;">موقعیت سکونتگاه ساحلی شمال بندر جد</p> 	<table border="1" style="width: 100%; border-collapse: collapse;"> <tr> <td style="width: 25%;">موقعیت ویژه</td> <td>ستقرار در محور چابهار- زرآباد و همجوار با دریای عمان</td> </tr> <tr> <td>اداری - جغرافیایی (حدود اربعه)</td> <td>ستقرار در جنوب شهرستان زرآباد مختصات جغرافیایی: (طول جغرافیایی: "25°28'13" و عرض جغرافیایی: "59°30'04") حدود شرقی خور سی سای گز و رود بندینی از جنوب همجوار با دریای عمان حدود شمالی محدوده زراعی و باغی از غرب متناسب با تغییرات توپوگرافی</td> </tr> <tr> <td>وسعت</td> <td>وسعت حوزه فراگیر حدود ۱۳۴۸۹ هکتار</td> </tr> <tr> <td>جمعیت</td> <td>یکی از مراکز جمعیتی، جد با جمعیت ۶۵۸ نفر (۱۴۱ خانوار)</td> </tr> <tr> <td>پیوندهای ارتباطی</td> <td>پیوند با جاده ساحلی کنارک به جاسک</td> </tr> <tr> <td>مشخصه های طبیعی پیرامون</td> <td>مجاورت با دریا (قرارگیری در میانه محور سواحل کنارک - تنگ) بهرمندی از سواحل شنی وجود خور گالک و مصب رودخانه رایچ</td> </tr> <tr> <td rowspan="3" style="text-align: center; vertical-align: middle;">خانهگاه در طرح فرادست</td> <td>نظام سکونت</td> <td>معرفی به عنوان شهر جدید در محور ساحلی استان با عملکردهای سکونت و فعالیت مرکزیت مجموعه روستایی جد</td> </tr> <tr> <td>سازمان فضایی آبی</td> <td>ستقرار در میانه محور کنارک- جاسک عرصه توسعه فعالیت های گردشگری گسترده (گردشگری تفریحات آبی) عرصه توسعه فعالیت های صیادی، آبی پروری، مزارع میگو و صنایع وابسته مناسب توسعه مبادلات تجاری و فعالیت های دریا پایه</td> </tr> <tr> <td>شبکه ارتباطی</td> <td>مجاورت محدوده با بزرگراه چابهار- بندر عباس مجاورت شبکه ریلی چابهار- بندر عباس</td> </tr> <tr> <td colspan="2">قابلیت های توسعه</td> <td>قابلیت توسعه زیرساخت های مناسب صیادی با توجه به اقتصاد دریاپایه قابلیت توسعه محور گردشگری کنارک- زرآباد مکان توسعه زیر ساخت های مناسب سکونت و فعالیت قابلیت توسعه زیرساخت های مناسب دسترسی آسان به (مرکز شهرستان) و دیگر بنادر استان قابلیت توسعه آبی پروری و مزارع پرورش میگو قابلیت توسعه مبادلات تجاری و توسعه فعالیت های بندری</td> </tr> </table>	موقعیت ویژه	ستقرار در محور چابهار- زرآباد و همجوار با دریای عمان	اداری - جغرافیایی (حدود اربعه)	ستقرار در جنوب شهرستان زرآباد مختصات جغرافیایی: (طول جغرافیایی: "25°28'13" و عرض جغرافیایی: "59°30'04") حدود شرقی خور سی سای گز و رود بندینی از جنوب همجوار با دریای عمان حدود شمالی محدوده زراعی و باغی از غرب متناسب با تغییرات توپوگرافی	وسعت	وسعت حوزه فراگیر حدود ۱۳۴۸۹ هکتار	جمعیت	یکی از مراکز جمعیتی، جد با جمعیت ۶۵۸ نفر (۱۴۱ خانوار)	پیوندهای ارتباطی	پیوند با جاده ساحلی کنارک به جاسک	مشخصه های طبیعی پیرامون	مجاورت با دریا (قرارگیری در میانه محور سواحل کنارک - تنگ) بهرمندی از سواحل شنی وجود خور گالک و مصب رودخانه رایچ	خانهگاه در طرح فرادست	نظام سکونت	معرفی به عنوان شهر جدید در محور ساحلی استان با عملکردهای سکونت و فعالیت مرکزیت مجموعه روستایی جد	سازمان فضایی آبی	ستقرار در میانه محور کنارک- جاسک عرصه توسعه فعالیت های گردشگری گسترده (گردشگری تفریحات آبی) عرصه توسعه فعالیت های صیادی، آبی پروری، مزارع میگو و صنایع وابسته مناسب توسعه مبادلات تجاری و فعالیت های دریا پایه	شبکه ارتباطی	مجاورت محدوده با بزرگراه چابهار- بندر عباس مجاورت شبکه ریلی چابهار- بندر عباس	قابلیت های توسعه		قابلیت توسعه زیرساخت های مناسب صیادی با توجه به اقتصاد دریاپایه قابلیت توسعه محور گردشگری کنارک- زرآباد مکان توسعه زیر ساخت های مناسب سکونت و فعالیت قابلیت توسعه زیرساخت های مناسب دسترسی آسان به (مرکز شهرستان) و دیگر بنادر استان قابلیت توسعه آبی پروری و مزارع پرورش میگو قابلیت توسعه مبادلات تجاری و توسعه فعالیت های بندری
موقعیت ویژه	ستقرار در محور چابهار- زرآباد و همجوار با دریای عمان																						
اداری - جغرافیایی (حدود اربعه)	ستقرار در جنوب شهرستان زرآباد مختصات جغرافیایی: (طول جغرافیایی: "25°28'13" و عرض جغرافیایی: "59°30'04") حدود شرقی خور سی سای گز و رود بندینی از جنوب همجوار با دریای عمان حدود شمالی محدوده زراعی و باغی از غرب متناسب با تغییرات توپوگرافی																						
وسعت	وسعت حوزه فراگیر حدود ۱۳۴۸۹ هکتار																						
جمعیت	یکی از مراکز جمعیتی، جد با جمعیت ۶۵۸ نفر (۱۴۱ خانوار)																						
پیوندهای ارتباطی	پیوند با جاده ساحلی کنارک به جاسک																						
مشخصه های طبیعی پیرامون	مجاورت با دریا (قرارگیری در میانه محور سواحل کنارک - تنگ) بهرمندی از سواحل شنی وجود خور گالک و مصب رودخانه رایچ																						
خانهگاه در طرح فرادست	نظام سکونت	معرفی به عنوان شهر جدید در محور ساحلی استان با عملکردهای سکونت و فعالیت مرکزیت مجموعه روستایی جد																					
	سازمان فضایی آبی	ستقرار در میانه محور کنارک- جاسک عرصه توسعه فعالیت های گردشگری گسترده (گردشگری تفریحات آبی) عرصه توسعه فعالیت های صیادی، آبی پروری، مزارع میگو و صنایع وابسته مناسب توسعه مبادلات تجاری و فعالیت های دریا پایه																					
	شبکه ارتباطی	مجاورت محدوده با بزرگراه چابهار- بندر عباس مجاورت شبکه ریلی چابهار- بندر عباس																					
قابلیت های توسعه		قابلیت توسعه زیرساخت های مناسب صیادی با توجه به اقتصاد دریاپایه قابلیت توسعه محور گردشگری کنارک- زرآباد مکان توسعه زیر ساخت های مناسب سکونت و فعالیت قابلیت توسعه زیرساخت های مناسب دسترسی آسان به (مرکز شهرستان) و دیگر بنادر استان قابلیت توسعه آبی پروری و مزارع پرورش میگو قابلیت توسعه مبادلات تجاری و توسعه فعالیت های بندری																					
<p style="text-align: center;">تصویر ماهواره ای حوزه فراگیر شمال بندر جد</p> 																							
<p style="text-align: center;">موقعیت شمال بندر جد در اسناد توسعه و آمایش</p> 																							

شناسه سکونتگاه های منتخب و اراضی پیرامونی استان سیستان و بلوچستان :



شناسه سکونتگاه های منتخب و اراضی پیرامونی استان سیستان و بلوچستان

شناسه مشخصه های سکونتگاه ساحلی جنوب زراباد	
<p style="text-align: center;">موقعیت سکونتگاه ساحلی جنوب زراباد</p>  <p style="text-align: center;">جنوب زراباد شمال بندر جد</p>	<p>موقعیت ویژه همجواری با خور گالک و نزدیکی به زراباد</p>
<p style="text-align: center;">تصویر ماهواره ای حوزه فراگیر جنوب زراباد</p>  <p style="text-align: center;">دریای عمان</p>	<p>اداری - جغرافیایی (حدود اربعه) مختصات جغرافیایی: (طول جغرافیایی: "25°28'31" و عرض جغرافیایی: "59°20'01") حدود شرقی-غربی؛ دو خور گالک و تنگه باز حدود جنوبی؛ دریای عمان حدود شمالی؛ اراضی جنوبی شهر زراباد</p>
<p style="text-align: center;">موقعیت جنوب زراباد در اسناد توسعه و آمایش</p> 	<p>وسعت وسعت حوزه فراگیر حدود ۹۱۱۴ هکتار</p> <p>جمعیت فاقد سکونت</p> <p>پیوندهای ارتباطی مجاورت و عبور بخشی از جاده اصلی کنارک - زراباد به سمت بندرعباس</p> <p>مشخصه های طبیعی پیرامون همجواری دو خور بزرگ استان یعنی خور گالک خور رایج (تنگه باز) بهرمندی از سواحل شنی عبور ۲ رودخانه گالک در سمت شرقی و رودخانه رایج در قسمت غربی قرارگیری در پهنه دشتی و ساحلی جنوب غرب شهرستان</p>
	<p>سازمان فضایی آتی قرارگیری در مجاورت قطب کشاورزی (میوه های گرمسیری و مستعد شکل گیری صنایع تبدیلی و تکمیلی مرتبط با آن) انتخاب محدوده پیشنهادی به عنوان پهنه آبی پروری در سند آمایش</p>
	<p>شبکه ارتباطی عبور شبکه بزرگراهی، جاده ای اصلی و ریلی سواحل مکران از میانه محدوده عبور جاده ای اصلی ساحلی (گردشگری تنگ - زراباد) توسعه فعالیت های صیادی، آبی پروری، مزارع میگو و صنایع وابسته مناسب جهت توسعه مبادلات تجاری و فعالیت های دریا پایه</p>
	<p>قابلیت های توسعه مکان توسعه قطب و گستره کشاورزی شهرستان مکان توسعه اقتصاد دریا پایه در میانه سواحل مکران قابلیت توسعه شبکه ریلی و بزرگراهی دسترسی آسان با بنادر و جاده ساحلی در دو استان سیستان و بلوچستان هرمزگان دسترسی مناسب به مراکز شهرستان های چابهار، کنارک و جاسک و بهرمندی از زیر ساخت های مناسب جاده ای</p>

جایگاه در طرح فرادست

شناسه سکونتگاه های منتخب و اراضی پیرامونی استان سیستان و بلوچستان :

